



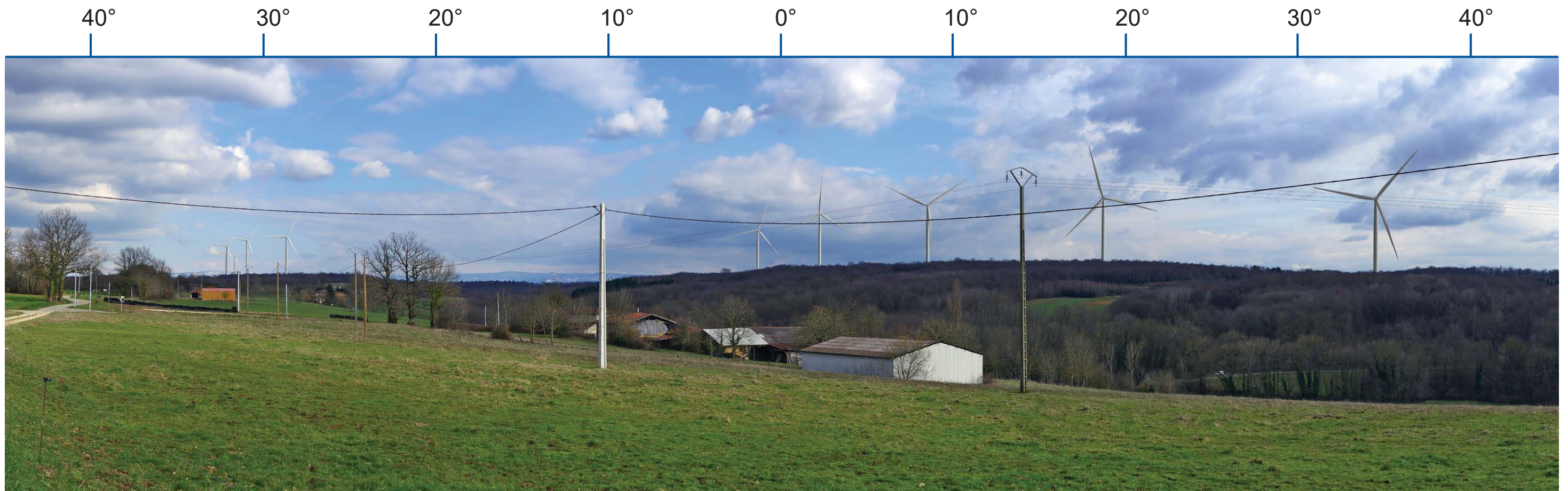
# Champ de Tir de Chambaran

**PROJET EOLIEN DE SA NT-CLAIR-SUR-GALAURE ET MONTFALCON**

-  Localisation et orientation des points de vue pour les photomontages
-  Emplacement des éoliennes




## Photomontage n°1 : Le Fournet




Photomontage P01 à 90°

## Photomontage n°2 : Les Girauds




Photomontage P02 à 90°

## Photomontage n°3 : Le Serrein



Photomontage P03 à 90°

Photomontage n°4 : La Chapelle du Serrein




Photomontage P04 à 90°

## Photomontage n°5 : La Feyta




Photomontage P05 à 90°

# Photomontage n°6 : Le Balmat




Photomontage P06 à 90° - Partie gauche



Photomontage P06 à 90° - Partie droite


Photomontage n°7 : Coteau Sud de Montfalcon, sous Le Brenier




Photomontage P07 à 90°



# Photomontage n°8 : Château de Montfalcon



Photomontage P08 à 90° - partie gauche



Photomontage P08 à 90° - partie droite