

# Livre 4 | 4.1 Cartes et Plans

**Commune de Saint-Souplet  
Département du Nord (59)**

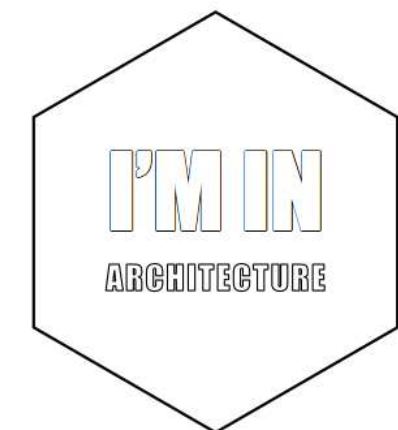
**Maître d'Ouvrage :  
SAS du Parc Eolien de Saint-  
Souplet**

**Chez EDF Renouvelables France  
Coeur Défense - Tour B  
100 Esplanade du Général De Gaulle  
92932 Paris La Défense Cedex**



**Cabinet d'Architecte :  
I'M IN ARCHITECTURE**

**80 rue du Faubourg Saint-Denis  
75010 Paris**



**Demande d'Autorisation Environnementale  
Avril 2019**



# PIECES CONSTITUTIVES DU DOSSIER

- **I. Tableau récapitulatif**
- **II. Plan des abords de l'installation au 1/2500ème**
- **III. Cartes de situation du terrain**
  - a. Cartes de situation nationale, départementale au 1/200000ème et 1/75000ème
  - b. Carte de situation au 1/25000ème
  - c. Vue aérienne au 1/10000ème et 1/5000ème
- **IV. Plans de masse**
  - a. Plan de masse des éoliennes au 1/10000ème et 1/5000ème
  - b. Plan de masse des éoliennes au 1/2500ème
  - c. Plan de masse des éoliennes au 1/1000ème
  - d. Plan de masse des postes de livraison au 1/200ème
  - e. Plan de masse du raccordement au réseau électrique au 1/10000ème et 1/5000ème
- **V. Principe d'aménagement des abords de l'éolienne et plans de façade**
  - a. Principe d'aménagement d'une aire de montage en phase travaux au 1/500ème et en phase exploitation au 1/500ème
  - b. Plan des façades des éoliennes au 1/750ème et au 1/500ème
  - c. Plan des façades des postes de livraison au 1/75ème
- **VI. Profils en long des terrains et vues en coupe**
  - a. Profil en long du terrain au 1/7500ème
  - b. Principe en coupe d'une aire de levage au 1/250ème
  - c. Planche des détails des accès et des fondations au 1/200ème et 1/100ème
  - c. Vues en coupe des postes de livraison au 1/75ème
- **VII. Dossier technique**

## AUTORISATION ENVIRONNEMENTALE

SIGNATURE:

  
**I'M IN ARCHITECTURE**  
80 rue du Faubourg Saint Denis 75010 PARIS  
06 71 15 45 63 // im.in.archi@gmx.com  
SARL au capital de 16500€  
533 863 341 R.C.S. PARIS

**PARC EOLIEN DE SAINT SOUPLET**


COMMUNE DE SAINT SOUPLET

MAITRISE D'OUVRAGE :

**SAS PARC EOLIEN DE SAINT SOUPLET**  
Cœur Défense - Tour B  
100, Esplanade du Général de Gaulle  
92932 Paris La Défense Cedex



LEGENDE:





SIGNATURE:

  
**I'M IN ARCHITECTURE**  
80 rue du Faubourg Saint Denis 75010 PARIS  
06 71 15 45 63 / im.in.archi@gmx.com  
SARL au capital de 16500€  
533 863 341 R.C.S. PARIS

**PARC EOLIEN DE SAINT SOUPLET**

COMMUNE DE SAINT SOUPLET

MAITRISE D'OUVRAGE :

SAS PARC EOLIEN DE SAINT SOUPLET  
Cœur Défense - Tour B  
100, Esplanade du Général de Gaulle  
92932 Paris La Défense Cedex



LEGENDE:

# Parc Eolien de Saint Souplet Commune de Saint Souplet

## I. TABLEAU RECAPITULATIF

SIGNATURE:

**I'M IN ARCHITECTURE**  
 80 rue du Faubourg Saint Denis 75010 PARIS  
 06 71 15 45 63 / im.in.archi@gmx.com  
 SARL au capital de 16500€  
 533 863 944 R.C.S. PARIS

PARC EOLIEN DE SAINT SOUPLET

COMMUNE DE SAINT SOUPLET

MAITRISE D'OUVRAGE :

SAS PARC EOLIEN DE SAINT SOUPLET  
 Cœur Défense - Tour B  
 100, Esplanade du Général de Gaulle  
 92932 Paris La Défense Cedex



LEGENDE:

Éolienne		E1	E2	E3	E4	E5	E6	E7	E8	PDL 1	PDL 2	PDL 3
Parcelle d'implantation		ZE 13	ZE 9	ZE 5	ZK 16	ZH89	ZH41	ZH32	ZI 27	ZH 1	ZH 1	ZI 30
Surface de la parcelle (m²)		139 390	96 089	237 325	252 899	4 907	23 778	71 678	121 899	11 460	11 460	8 082
Adresse Lieu-Dit		Le Bois Simon	La Montagne Crapez	La Montagne Crapez	L'Epine au puits	La Vallée aux loges	La Vallée aux juments	La Vallée aux juments	Imberfayt	La Vallée aux juments	La Vallée aux juments	Imberfayt
Commune		Saint-Souplet	Saint-Souplet	Saint-Souplet	Saint-Souplet	Saint-Souplet	Saint-Souplet	Saint-Souplet	Saint-Souplet	Saint-Souplet	Saint-Souplet	Saint-Souplet
Coordonnées	X	1 737 915	1 737 563	1 737 221	1 736 851	1 737 795	1 737 425	1 737 038	1 736 206	1 737 124	1 737 133	1 736 522
CC 50	Y	9 205 097	9 205 228	9 205 514	9 205 792	9 204 279	9 204 535	9 204 766	9 205 317	9 205 532	9 205 526	9 205 066
Coordonnées	X	737 956	737 603	737 261	736 891	737 835	737 464	737 078	736 245	737 164	737 173	736 561
Lambert 93	Y	6 994 150	6 994 281	6 994 568	6 994 846	6 993 332	6 993 588	6 993 820	6 994 371	6 994 586	6 994 580	6 994 120
Coordonnées	Latitude (Nord)	50°2'40,62"	50°2'44,95"	50°2'54,30"	50°3'3,36"	50°2'14,20"	50°2'22,55"	50°2'30,13"	50°2'48,12"	50°2'54,90"	50°2'54,68"	50°2'39,94"
WGS 84 - DMS	Longitude (Est)	3°31'45,75"	3°31'28,09"	3°31'10,99"	3°30'52,50"	3°31'39,43"	3°31'20,89"	3°31'1,55"	3°30'19,92"	3°31'6,12"	3°31'6,57"	3°30'35,72"
Altitude au Sol (m NGF)		142,0	139,0	137,0	132,0	132,0	142,0	146,0	147,0	131,0	131,0	137,5
Hauteur du Moyeu (m)		91,5	91,5	91,5	91,5	91,5	91,5	91,5	91,5			
Diamètre du Rotor (m)		117	117	117	117	117	117	117	117			
Hauteur en bout de pale (m)		150	150	150	150	150	150	150	150			
Altitude en bout de pale (m NGF)		292,0	289,0	287,0	282,0	282,0	292,0	296,0	297,0			

TABLEAUX RECAPITULATIF  
 DU FONCIER ET DES  
 COORDONNEES

SIGNATURE:

  
**I'M IN ARCHITECTURE**  
80 rue du Faubourg Saint Denis 75010 PARIS  
06 71 15 45 63 / im.in.archi@gmx.com  
SARL au capital de 16500€  
533 863 341 R.C.S. PARIS

**PARC EOLIEN DE SAINT SOUplet**

COMMUNE DE SAINT SOUplet

MAITRISE D'OUVRAGE :

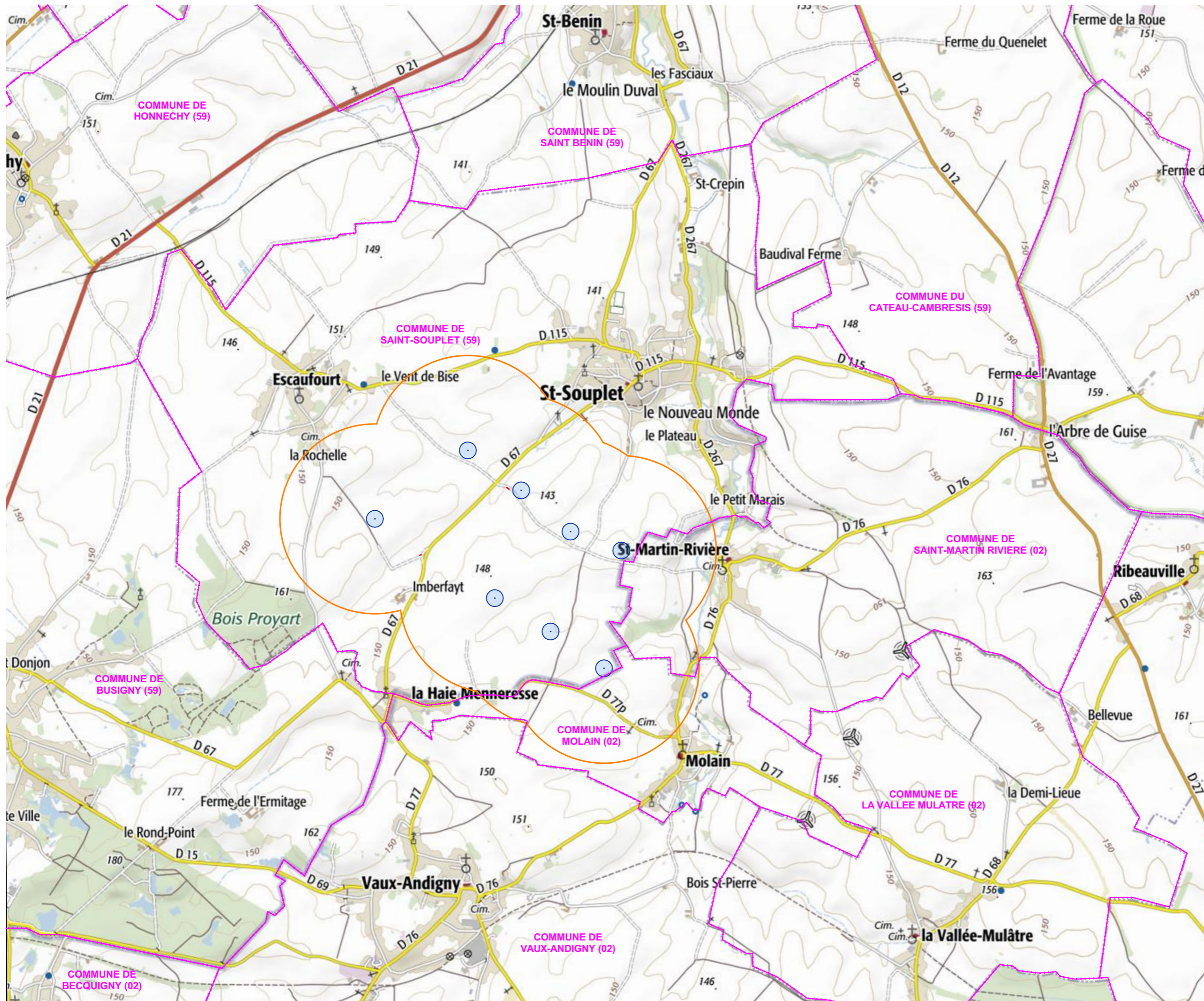
SAS PARC EOLIEN DE SAINT SOUplet  
Cœur Défense - Tour B  
100, Esplanade du Général de Gaulle  
92932 Paris La Défense Cedex



LEGENDE:

## Parc Eolien de Saint Souplet Commune de Saint Souplet

### II. PLANS DES ABORDS DE L'INSTALLATION AU 1/2500E (Voir classeur joint)



**AUTORISATION ENVIRONNEMENTALE**

SIGNATURE:



**I'M IN ARCHITECTURE**

80 rue du Faubourg Saint Denis 75010 PARIS  
 06 71 15 45 63 / im.in.archi@gmx.com  
 SARL au capital de 16500€  
 533 863 341 R.C.S. PARIS

**PARC EOLIEN DE SAINT SOUPLET**

COMMUNE DE SAINT SOUPLET

MAITRISE D'OUVRAGE :

**SAS PARC EOLIEN DE SAINT SOUPLET**

Cœur Défense - Tour B  
 100, Esplanade du Général de Gaulle  
 92932 Paris La Défense Cedex



LEGENDE:

**Eoliennes concernées par la Demande d'Autorisation Environnementale**

- Zone de survol des pales
- Mât de l'éolienne
- Zone de 600m autour des survols des éoliennes
- Pdl — Postes de livraison électrique
- Limite communale



Echelle 1/25000 au format A3



**PLAN DE SITUATION DES ÉOLIENNES AU 1/25 000ème**



# Parc Eolien de Saint Souplet Commune de Saint Souplet

## III. CARTES DE SITUATION DU TERRAIN

### AUTORISATION ENVIRONNEMENTALE

SIGNATURE:

  
**I'M IN ARCHITECTURE**  
80 rue du Faubourg Saint Denis 75010 PARIS  
06 71 15 45 63 / im.in.archi@gmx.com  
SARL au capital de 16500€  
533 863 341 R.C.S. PARIS

**PARC EOLIEN DE SAINT SOUPLET**

COMMUNE DE SAINT SOUPLET

MAITRISE D'OUVRAGE :

SAS PARC EOLIEN DE SAINT SOUPLET  
Cœur Défense - Tour B  
100, Esplanade du Général de Gaulle  
92932 Paris La Défense Cedex



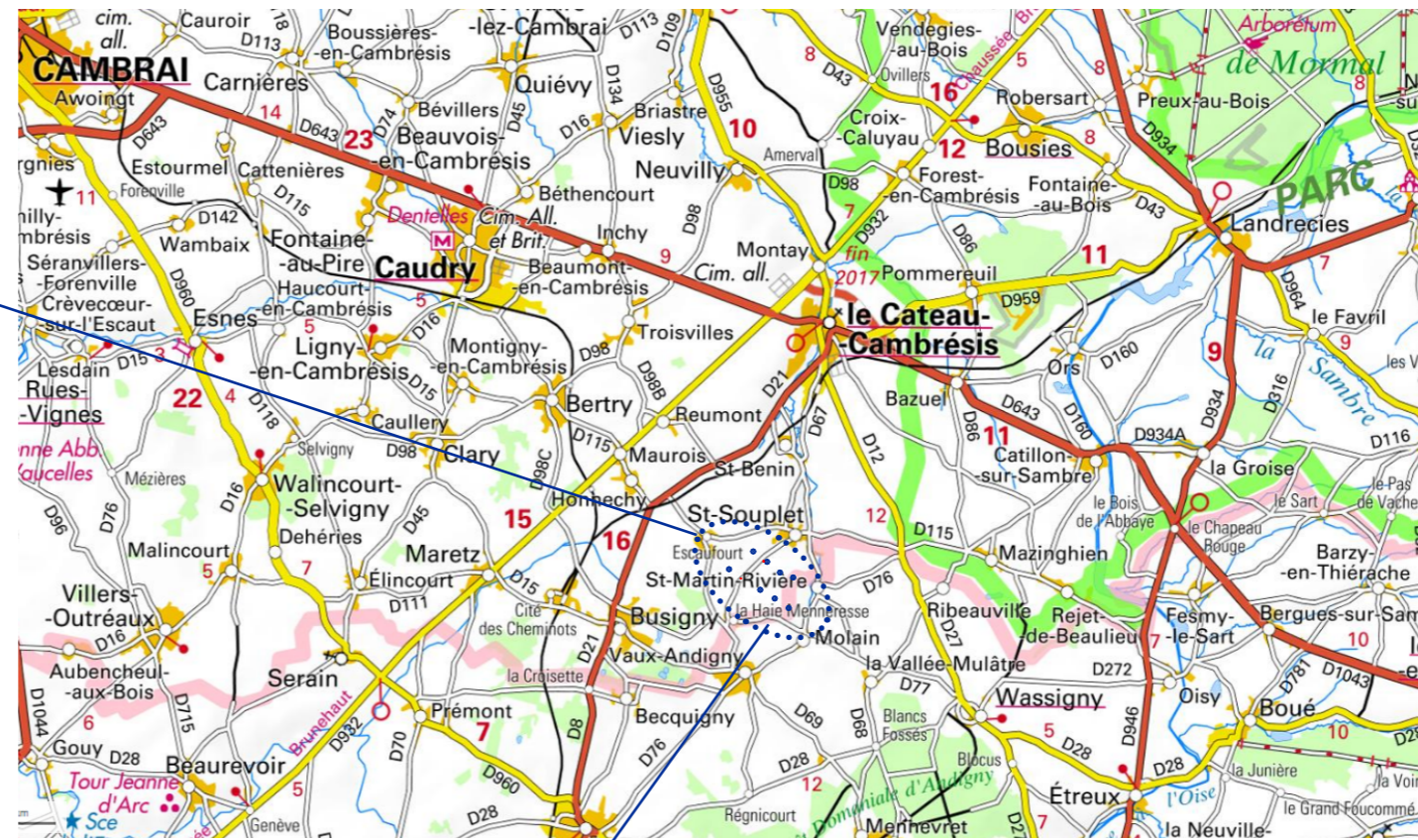
LEGENDE:

Empty legend box for the site location maps.

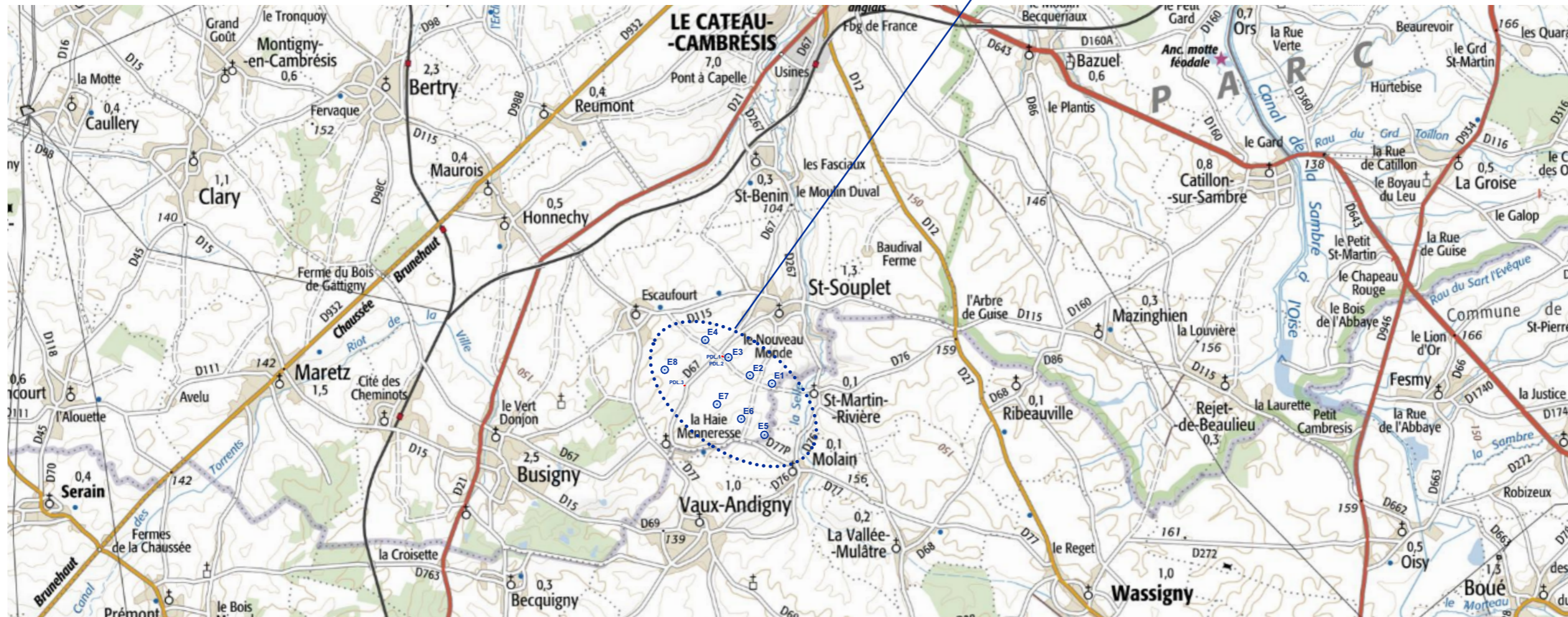
Empty legend box for the site location maps.



CARTE DE SITUATION NATIONALE



CARTE DE SITUATION DEPARTEMENTALE



CARTE DE SITUATION DU PARC EOLIEN DE SAINT SOUPLET

AUTORISATION ENVIRONNEMENTALE

SIGNATURE:



**I'M IN ARCHITECTURE**

80 rue du Faubourg Saint Denis 75010 PARIS  
 06 71 15 45 63 / im.in.archi@gmx.com  
 SARL au capital de 16500€  
 533 863 344 R.C.S. PARIS

PARC EOLIEN DE SAINT SOUPLET

COMMUNE DE SAINT SOUPLET

MAITRISE D'OUVRAGE :

SAS PARC EOLIEN DE SAINT SOUPLET  
 Cœur Défense - Tour B  
 100, Esplanade du Général de Gaulle  
 92932 Paris La Défense Cedex



LEGENDE:

CARTE DE SITUATION DEPARTEMENTALE

Echelle 1/200000 au format A3




CARTE DE SITUATION DU PARC EOLIEN DE SAINT SOUPLET

Eoliennes concernées par la Demande d'Autorisation Environnementale

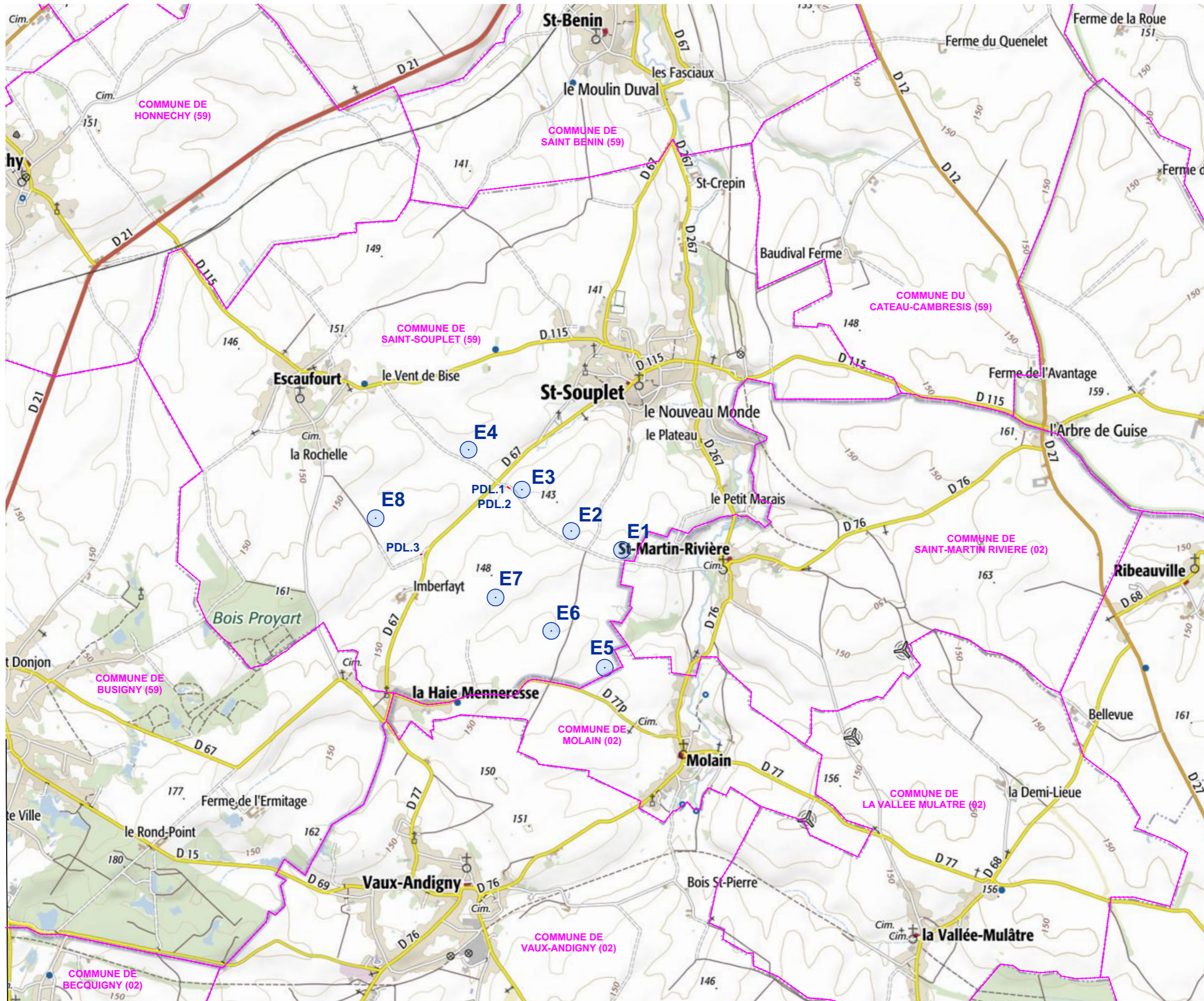
- Situation du projet
- Zone de survol des pales
- Mât de l'éolienne



Echelle 1/75000 au format A3



CARTE DE SITUATION DU PARC ÉOLIEN DE SAINT SOUPLET



**AUTORISATION ENVIRONNEMENTALE**

SIGNATURE:

**I'M IN ARCHITECTURE**  
 80 rue du Faubourg Saint Denis 75010 PARIS  
 06 71 15 45 63 / im.in.archi@gmx.com  
 SARL au capital de 16500€  
 533 863 941 R.C.S. PARIS

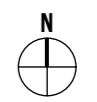
**PARC EOLIEN DE SAINT SOUPLET**  
 COMMUNE DE SAINT SOUPLET

MAITRISE D'OUVRAGE :  
**SAS PARC EOLIEN DE SAINT SOUPLET**  
 Cœur Défense - Tour B  
 100, Esplanade du Général de Gaulle  
 92932 Paris La Défense Cedex



LEGENDE:

- Eoliennes concernées par la Demande d'Autorisation Environnementale**
- Zone de survol des pales
  - Mât de l'éolienne
  - Pdl
  - Postes de livraison électrique
  - Limite communale



Echelle 1/25000 au format A3  
 0 500 1000m

**CARTE DE SITUATION  
 DU PARC EOLIEN  
 DE SAINT SOUPLET  
 AU 1/25000ème**

SIGNATURE:

**I'M IN ARCHITECTURE**  
80 rue du Faubourg Saint Denis 75010 PARIS  
06 71 15 45 63 / im.in.archi@gmx.com  
SARL au capital de 16500€  
533 863 940 R.C.S. PARIS

**PARC EOLIEN DE SAINT SOUPLET**

COMMUNE DE SAINT SOUPLET

MAITRISE D'OUVRAGE :

**SAS PARC EOLIEN DE SAINT SOUPLET**  
Cœur Défense - Tour B  
100, Esplanade du Général de Gaulle  
92932 Paris La Défense Cedex



LEGENDE:

Eoliennes concernées par la Demande d'Autorisation Environnementale

- Zone de survol des pales
- Mât de l'éolienne
- Pdl — Postes de livraison électrique
- Limite communale



Echelle 1/10000 au format A3



**VUE AÉRIENNE  
AU 1/10000ème**



SIGNATURE:

**I'M IN ARCHITECTURE**  
80 rue du Faubourg Saint Denis 75010 PARIS  
06 71 15 45 63 / im.in.archi@gmx.com  
SARL au capital de 16500€  
533 863 344 R.C.S. PARIS

**PARC EOLIEN DE SAINT SOUPLET**

COMMUNE DE SAINT SOUPLET

MAITRISE D'OUVRAGE :

**SAS PARC EOLIEN DE SAINT SOUPLET**  
Cœur Défense - Tour B  
100, Esplanade du Général de Gaulle  
92932 Paris La Défense Cedex




LEGENDE:

Eoliennes concernées par la Demande d'Autorisation Environnementale

- Zone de survol des pales
- Mât de l'éolienne
- Pdl — Postes de livraison électrique
- Limite communale



Echelle 1/5000 au format A3



**VUE AÉRIENNE  
AU 1/5000ème**

SIGNATURE:

**I'M IN ARCHITECTURE**  
 80 rue du Faubourg Saint Denis 75010 PARIS  
 06 71 15 45 63 // im.in.archi@gmx.com  
 SARL au capital de 16500€  
 533 863 941 R.C.S. PARIS

PARC EOLIEN DE SAINT SOUPLET





COMMUNE DE SAINT SOUPLET

MAITRISE D'OUVRAGE :

SAS PARC EOLIEN DE SAINT SOUPLET  
 Cœur Défense - Tour B  
 100, Esplanade du Général de Gaulle  
 92932 Paris La Défense Cedex

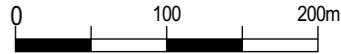


LEGENDE:

- Eoliennes concernées par la Demande d'Autorisation Environnementale
-  Zone de survol des pales
  -  Mât de l'éolienne
  -  Pdl — Postes de livraison électrique
  -  Limite communale



Echelle 1/5000 au format A3



**VUE AÉRIENNE  
 AU 1/5000ème**

SIGNATURE:

  
**I'M IN ARCHITECTURE**  
80 rue du Faubourg Saint Denis 75010 PARIS  
06 71 15 45 63 / [im.in.archi@gmx.com](mailto:im.in.archi@gmx.com)  
SARL au capital de 16500€  
533 863 341 R.C.S. PARIS

**PARC EOLIEN DE SAINT SOUplet**

COMMUNE DE SAINT SOUplet

MAITRISE D'OUVRAGE :

SAS PARC EOLIEN DE SAINT SOUplet  
Cœur Défense - Tour B  
100, Esplanade du Général de Gaulle  
92932 Paris La Défense Cedex



LEGENDE:

## Parc Eolien de Saint Souplet Commune de Saint Souplet

### IV. a. PLAN DE MASSE DES ÉOLIENNES AU 1/10000ème ET AU 1/5000ème

SIGNATURE:

**I'M IN ARCHITECTURE**

80 rue du Faubourg Saint Denis 75010 PARIS  
06 71 15 45 63 / im.in.archi@gmx.com  
SARL au capital de 16500€  
533 863 941 R.C.S. PARIS

**PARC EOLIEN DE SAINT SOUPLET**

COMMUNE DE SAINT SOUPLET

MAITRISE D'OUVRAGE :

**SAS PARC EOLIEN DE SAINT SOUPLET**

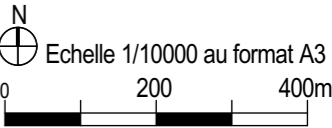
Cœur Défense - Tour B  
100, Esplanade du Général de Gaulle  
92932 Paris La Défense Cedex



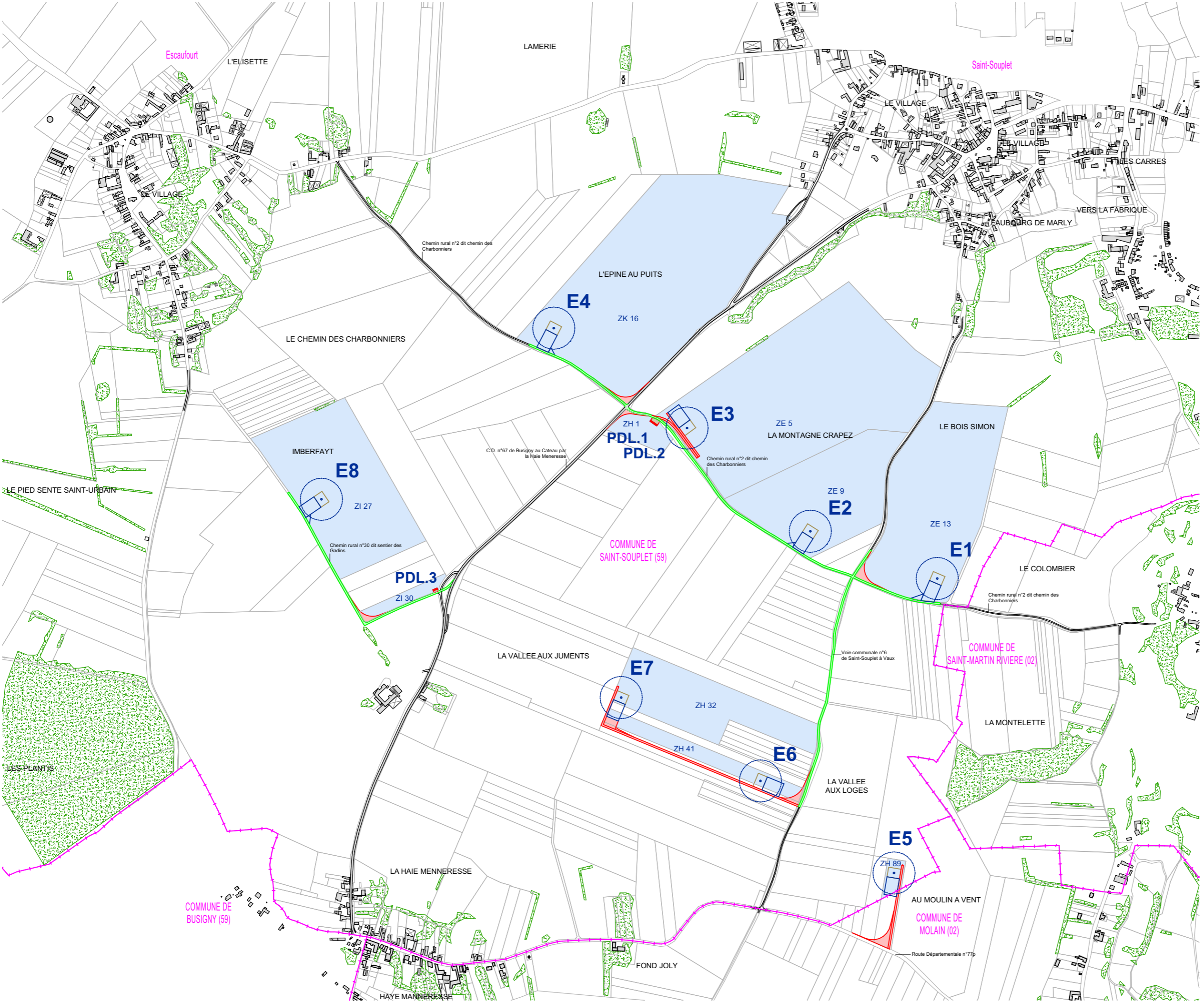
LEGENDE:

Eoliennes concernées par la Demande d'Autorisation Environnementale

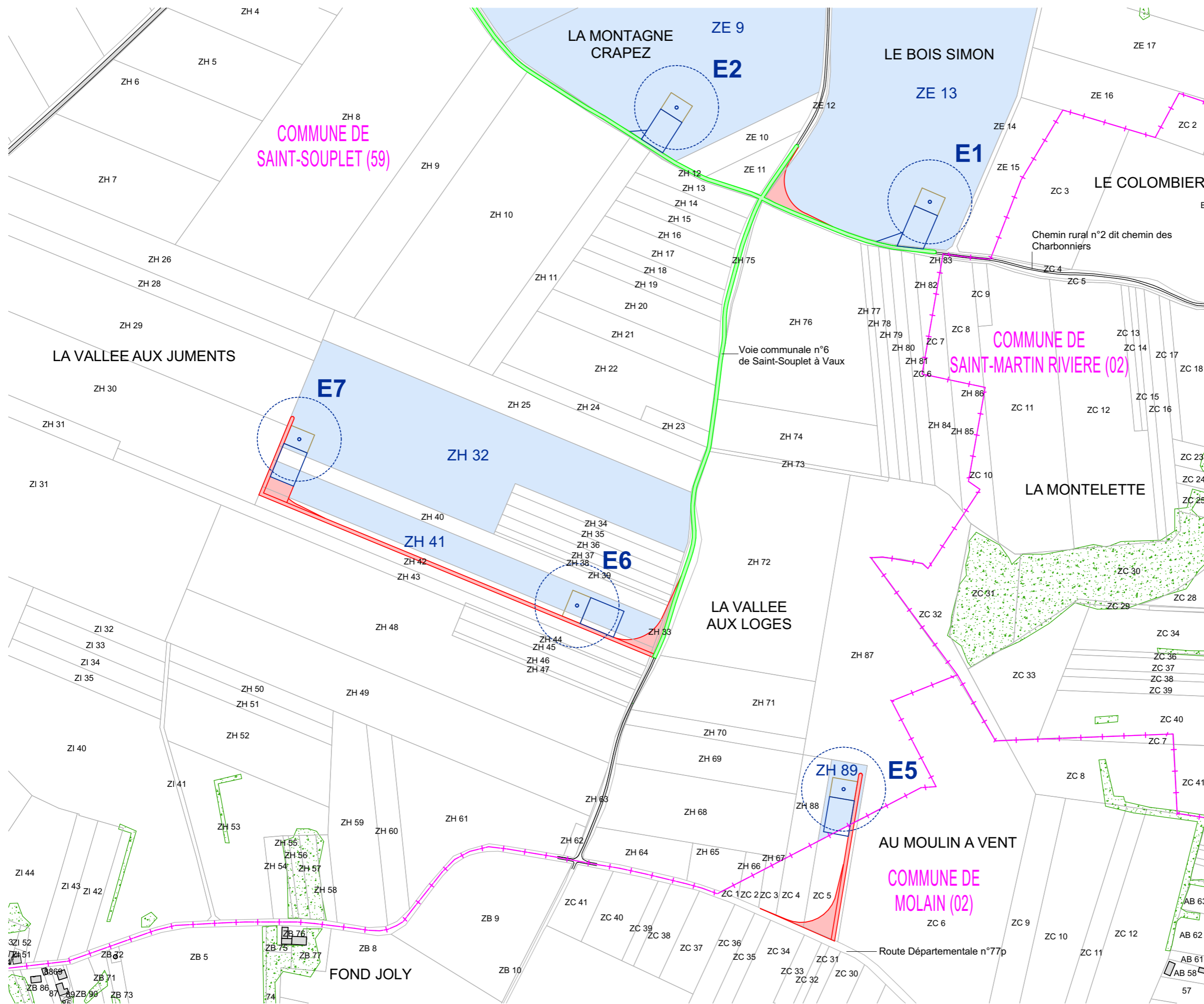
- Zone de survol des pales
- Mât de l'éolienne
- Parcelle d'implantation du projet
- Plateforme
- Aire gravillonnée
- Accès existant non modifié
- Accès existant à renforcer
- Accès à créer
- Cadastre
- Espace boisé
- Limite communale



**PLAN DE MASSE GENERAL**  
**AU 1/10000ème**







**AUTORISATION ENVIRONNEMENTALE**

SIGNATURE:

**I'M IN ARCHITECTURE**  
 80 rue du Faubourg Saint Denis 75010 PARIS  
 06 71 15 45 63 / im.in.archi@gmx.com  
 SARL au capital de 16500€  
 533 863 344 R.C.S. PARIS

**PARC EOLIEN DE SAINT SOUPLET**

COMMUNE DE SAINT SOUPLET

MAITRISE D'OUVRAGE :


**SAS PARC EOLIEN DE SAINT SOUPLET**

Cœur Défense - Tour B  
 100, Esplanade du Général de Gaulle  
 92932 Paris La Défense Cedex

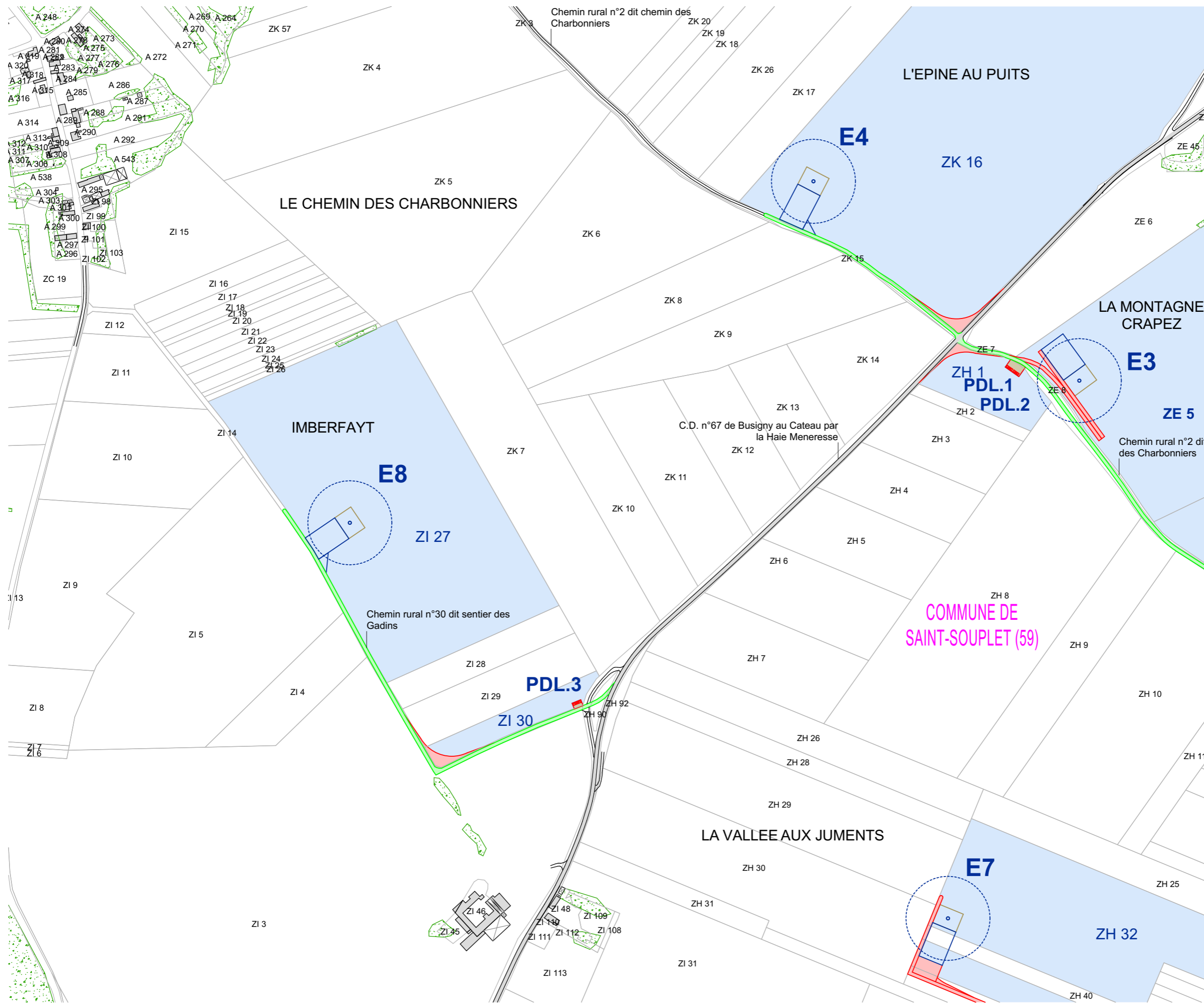


LEGENDE:

- Eoliennes concernées par la Demande d'Autorisation Environnementale
- Zone de survol des pales
  - Mât de l'éolienne
  - Parcelle d'implantation du projet
  - Plateforme
  - Aire gravillonnée
  - Accès existant non modifié
  - Accès existant à renforcer
  - Accès à créer
  - Cadastre
  - Espace boisé
  - Limite communale



**PLAN DE MASSE  
 AU 1/5000ème**



**AUTORISATION ENVIRONNEMENTALE**

SIGNATURE:

**I'M IN ARCHITECTURE**  
 80 rue du Faubourg Saint Denis 75010 PARIS  
 06 71 15 45 63 / im.in.archi@gmx.com  
 SARL au capital de 16500€  
 533 863 944 R.C.S. PARIS

**PARC EOLIEN DE SAINT SOUPLET**

COMMUNE DE SAINT SOUPLET

MAITRISE D'OUVRAGE :


**SAS PARC EOLIEN DE SAINT SOUPLET**  
 Cœur Défense - Tour B  
 100, Esplanade du Général de Gaulle  
 92932 Paris La Défense Cedex



LEGENDE:

Eoliennes concernées par la Demande d'Autorisation Environnementale

- Zone de survol des pales
- Mât de l'éolienne
- Parcelle d'implantation du projet
- Plateforme
- Aire gravillonnée
- Accès existant non modifié
- Accès existant à renforcer
- Accès à créer
- Cadastre
- Espace boisé
- Limite communale



**PLAN DE MASSE  
 AU 1/5000ème**

# Parc Eolien de Saint Souplet Commune de Saint Souplet

## IV. b. PLAN DE MASSE DES ÉOLIENNES AU 1/2500ème

### AUTORISATION ENVIRONNEMENTALE

SIGNATURE:

  
**I'M IN ARCHITECTURE**  
80 rue du Faubourg Saint Denis 75010 PARIS  
06 71 15 45 63 / [im.in.archi@gmx.com](mailto:im.in.archi@gmx.com)  
SARL au capital de 16500€  
533 863 341 R.C.S. PARIS

**PARC EOLIEN DE SAINT SOUPLET**



COMMUNE DE SAINT SOUPLET

MAITRISE D'OUVRAGE :

SAS PARC EOLIEN DE SAINT SOUPLET  
Cœur Défense - Tour B  
100, Esplanade du Général de Gaulle  
92932 Paris La Défense Cedex



LEGENDE:





COORDONNEES DE L'ÉOLIENNE	
Eolienne	E1
Coordonnées CC50	1 737 915 9 205 097
Coordonnées Lambert 93	737 956 6 994 150
Coordonnées WGS84 -DMS	50° 2'40,62" 3° 31'45,75"
Altitude NGF (Z Projet)	142
Altitude NGF (Z Bout de pale)	292
N° Sections	ZE
N° Parcelles	13
Surface parcelle (m <sup>2</sup> )	139 390

**AUTORISATION ENVIRONNEMENTALE**

SIGNATURE:

**I'M IN ARCHITECTURE**  
 80 rue du Faubourg Saint Denis 75010 PARIS  
 06 71 15 45 63 / im.in.archi@gmx.com  
 SARL au capital de 16500€  
 533 863 944 R.C.S. PARIS

**PARC EOLIEN DE SAINT SOUPLET**

COMMUNE DE SAINT SOUPLET

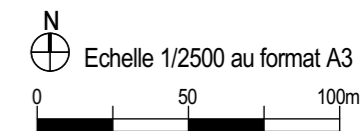
MAITRISE D'OUVRAGE :

**SAS PARC EOLIEN DE SAINT SOUPLET**  
 Cœur Défense - Tour B  
 100, Esplanade du Général de Gaulle  
 92932 Paris La Défense Cedex

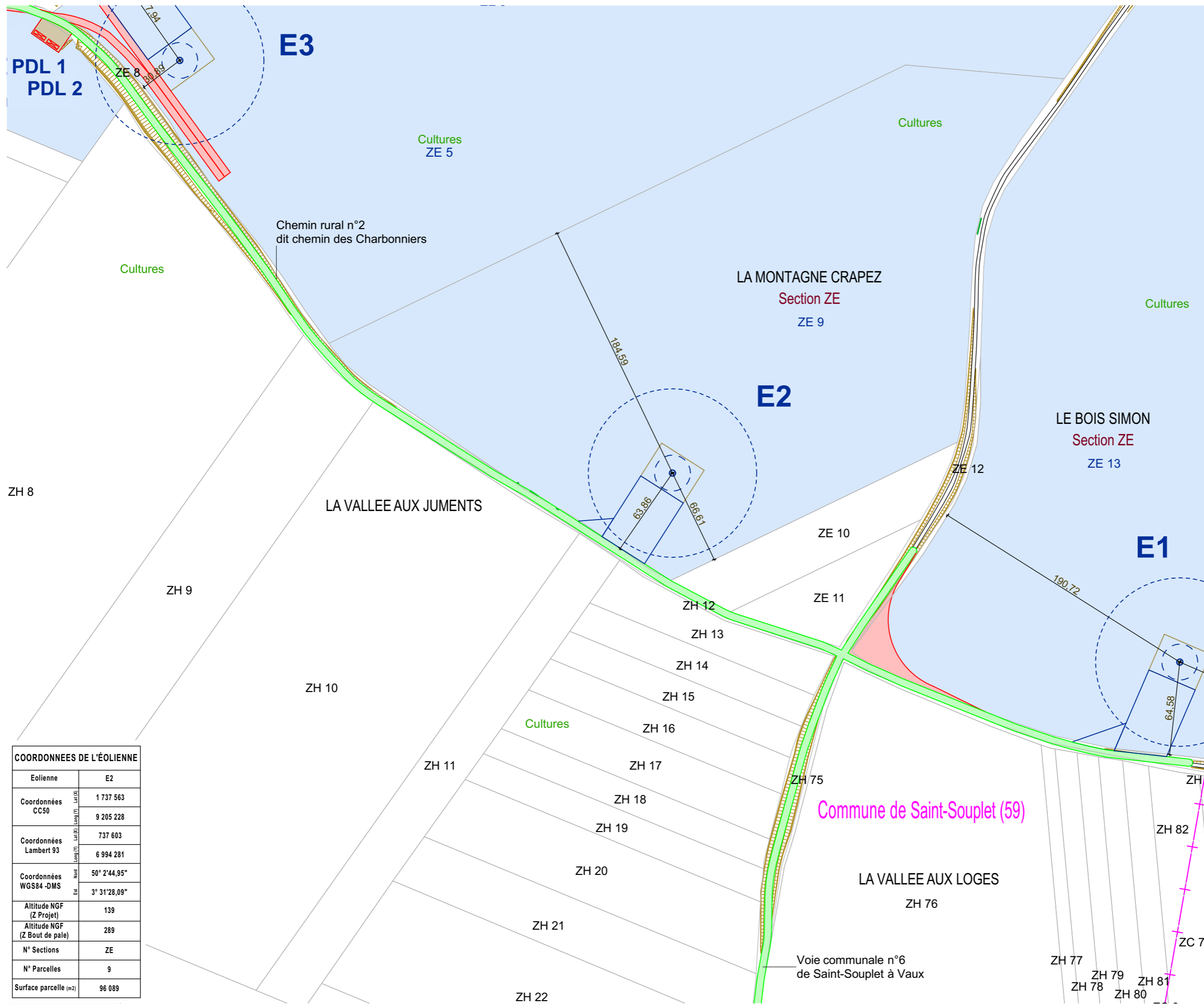


LEGENDE:

- Eoliennes concernées par la Demande d'Autorisation Environnementale
- Zone de survol des pales
  - Mât de l'éolienne
  - Fondation de l'éolienne
  - Parcelle d'implantation du projet
  - Plateforme
  - Aire gravillonnée
  - Accès existant non modifié
  - Accès existant à renforcer
  - Accès à créer
  - Cadastre
  - Espace boisé
  - Limite communale
  - Talus existant



**PLAN DE MASSE DE L'ÉOLIENNE E1 AU 1/2500ème**



COORDONNEES DE L'ÉOLIENNE	
Eolienne	E2
Coordonnées CC50	1 737 563
Coordonnées Lambert 93	9 205 228
Coordonnées WGS84 -DMS	50° 2'44,95"
Altitude NGF (Z Projet)	139
Altitude NGF (Z Bout de pale)	289
N° Sections	ZE
N° Parcelles	9
Surface parcelle (m2)	96 089

## AUTORISATION ENVIRONNEMENTALE

SIGNATURE:

**I'M IN ARCHITECTURE**  
 80 rue du Faubourg Saint Denis 75010 PARIS  
 06 71 15 45 63 / im.in.archi@gmx.com  
 SARL au capital de 16500€  
 533 863 944 R.C.S. PARIS

**PARC EOLIEN DE SAINT SOUPLET**

COMMUNE DE SAINT SOUPLET

MAITRISE D'OUVRAGE :

**SAS PARC EOLIEN DE SAINT SOUPLET**  
 Cœur Défense - Tour B  
 100, Esplanade du Général de Gaulle  
 92932 Paris La Défense Cedex



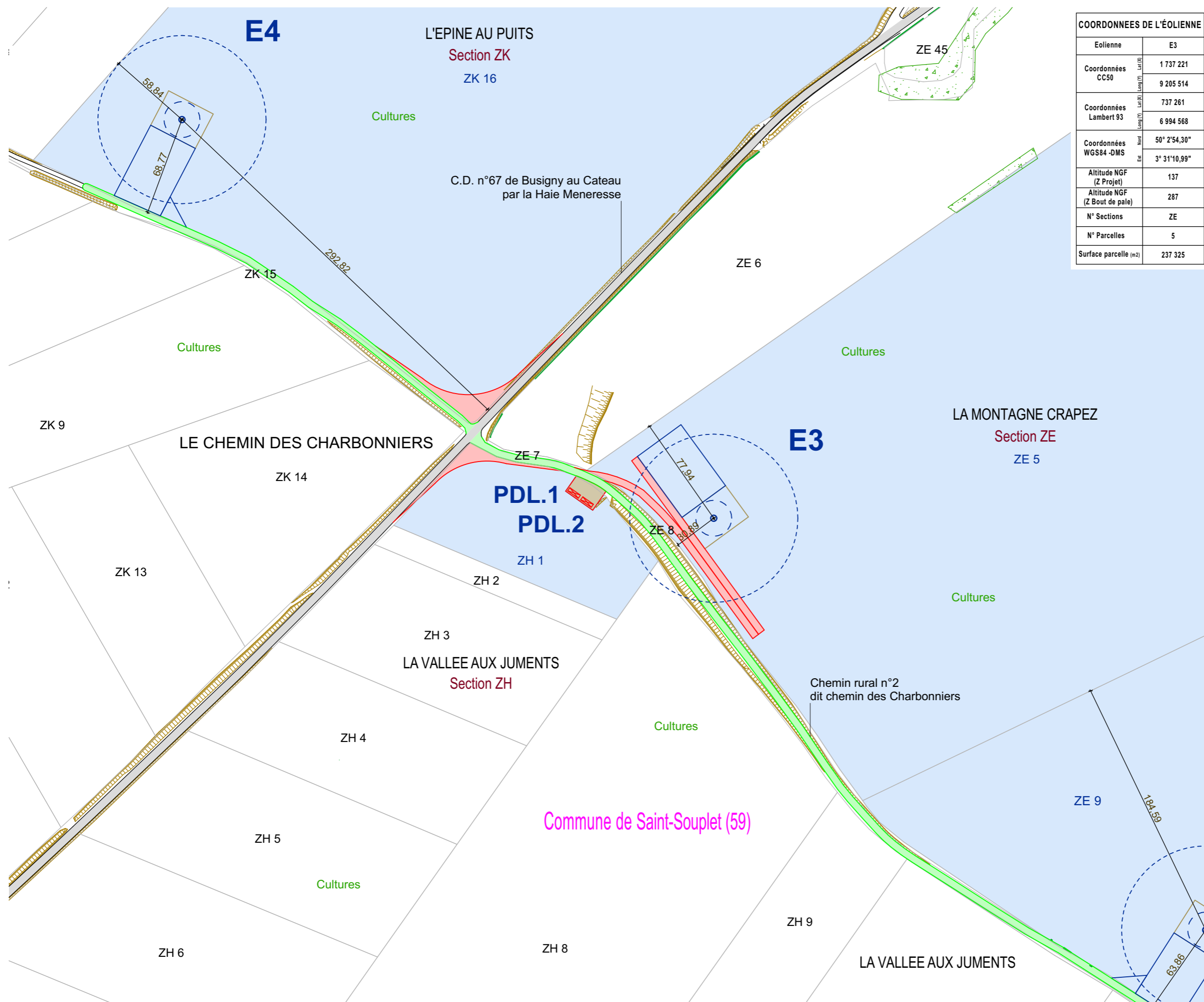
LEGENDE:

Eoliennes concernées par la Demande d'Autorisation Environnementale

- Zone de survol des pales
- Mât de l'éolienne
- Fondation de l'éolienne
- Parcelle d'implantation du projet
- Plateforme
- Aire gravillonnée
- Accès existant non modifié
- Accès existant à renforcer
- Accès à créer
- Cadastre
- Espace boisé
- Limite communale
- Talus existant

N  
 Echelle 1/2500 au format A3  
 0 50 100m

**PLAN DE MASSE DE L'ÉOLIENNE E2 AU 1/2500ème**



COORDONNEES DE L'ÉOLIENNE	
Eolienne	E3
Coordonnées CC50	1 737 221
	9 205 514
Coordonnées Lambert 93	737 261
	6 994 568
Coordonnées WGS84 -DMS	50° 2'54,30"
	3° 31'10,99"
Altitude NGF (Z Projet)	137
Altitude NGF (Z Bout de pale)	287
N° Sections	ZE
N° Parcelles	5
Surface parcelle (m <sup>2</sup> )	237 325

**AUTORISATION ENVIRONNEMENTALE**

SIGNATURE:

**I'M IN ARCHITECTURE**  
 80 rue du Faubourg Saint Denis 75010 PARIS  
 06 71 15 45 63 / im.in.archi@gmx.com  
 SARL au capital de 16500€  
 533 863 941 R.C.S. PARIS

**PARC EOLIEN DE SAINT SOUplet**  
 COMMUNE DE SAINT SOUplet

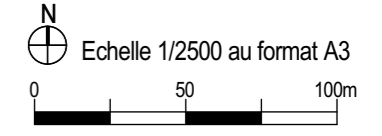
MAITRISE D'OUVRAGE :

**SAS PARC EOLIEN DE SAINT SOUplet**  
 Cœur Défense - Tour B  
 100, Esplanade du Général de Gaulle  
 92932 Paris La Défense Cedex

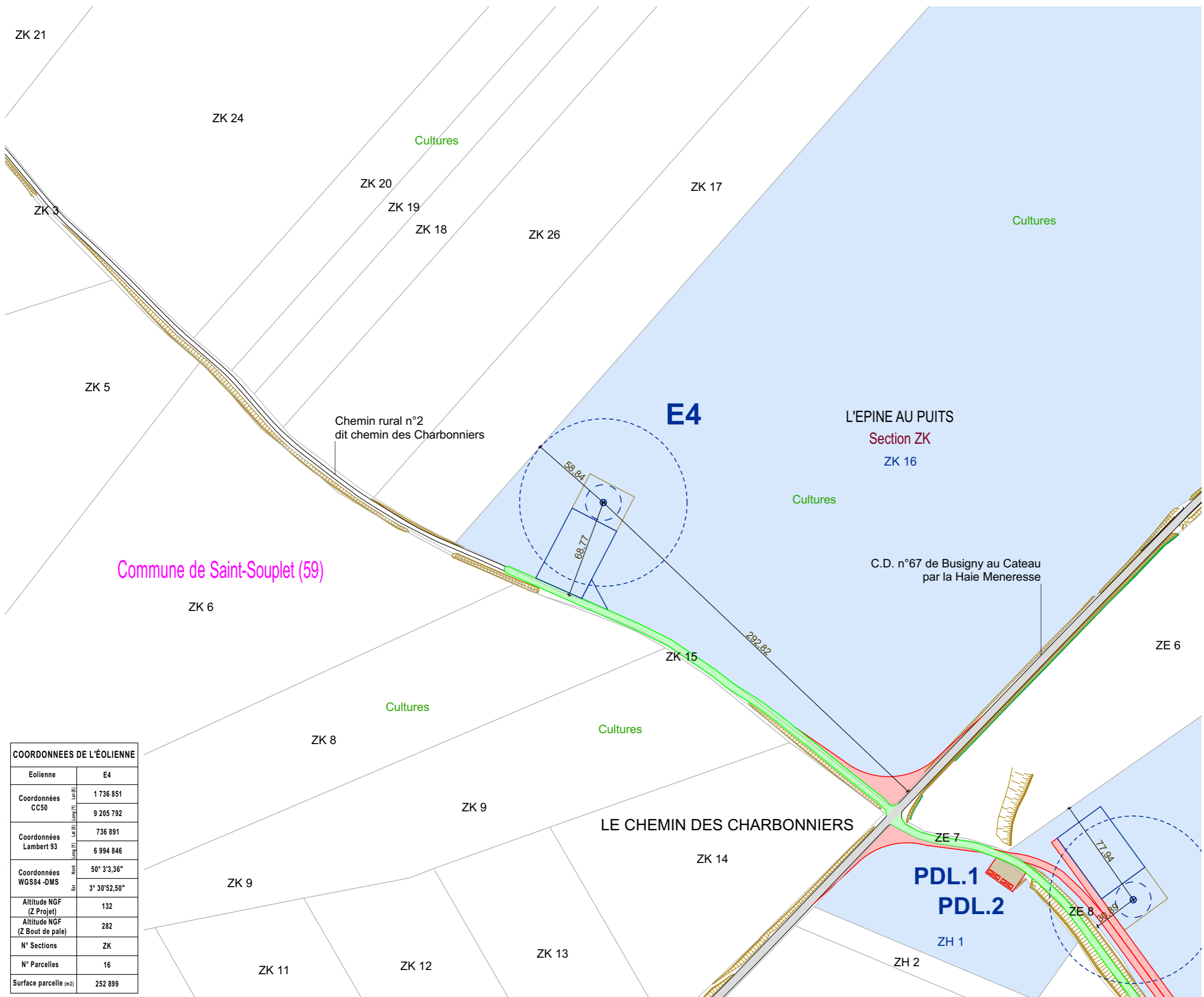


**LEGENDE:**

- Eoliennes concernées par la Demande d'Autorisation Environnementale
- Zone de survol des pales
  - Mât de l'éolienne
  - Fondation de l'éolienne
  - Parcelle d'implantation du projet
  - Plateforme
  - Aire gravillonnée
  - Accès existant non modifié
  - Accès existant à renforcer
  - Accès à créer
  - Cadastre
  - Espace boisé
  - Limite communale
  - Talus existant



**PLAN DE MASSE DE L'ÉOLIENNE E3 AU 1/2500ème**



COORDONNEES DE L'ÉOLIENNE	
Eolienne	E4
Coordonnées CC50	1 736 851 9 205 792
Coordonnées Lambert 93	736 891 6 994 846
Coordonnées WGS84 -DMS	50° 3'3,36" 3° 30'52,50"
Altitude NGF (Z Projet)	132
Altitude NGF (Z Bout de pale)	282
N° Sections	ZK
N° Parcelles	16
Surface parcelle (m <sup>2</sup> )	252 899

**AUTORISATION ENVIRONNEMENTALE**

SIGNATURE:

**I'M IN ARCHITECTURE**  
80 rue du Faubourg Saint Denis 75010 PARIS  
06 71 15 45 63 / im.in.archi@gmx.com  
SARL au capital de 16500€  
533 863 941 R.C.S. PARIS

**PARC EOLIEN DE SAINT SOUplet**  
COMMUNE DE SAINT SOUplet

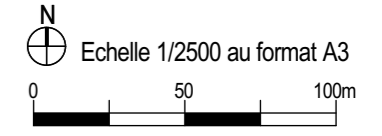
MAITRISE D'OUVRAGE :

**SAS PARC EOLIEN DE SAINT SOUplet**  
Cœur Défense - Tour B  
100, Esplanade du Général de Gaulle  
92932 Paris La Défense Cedex

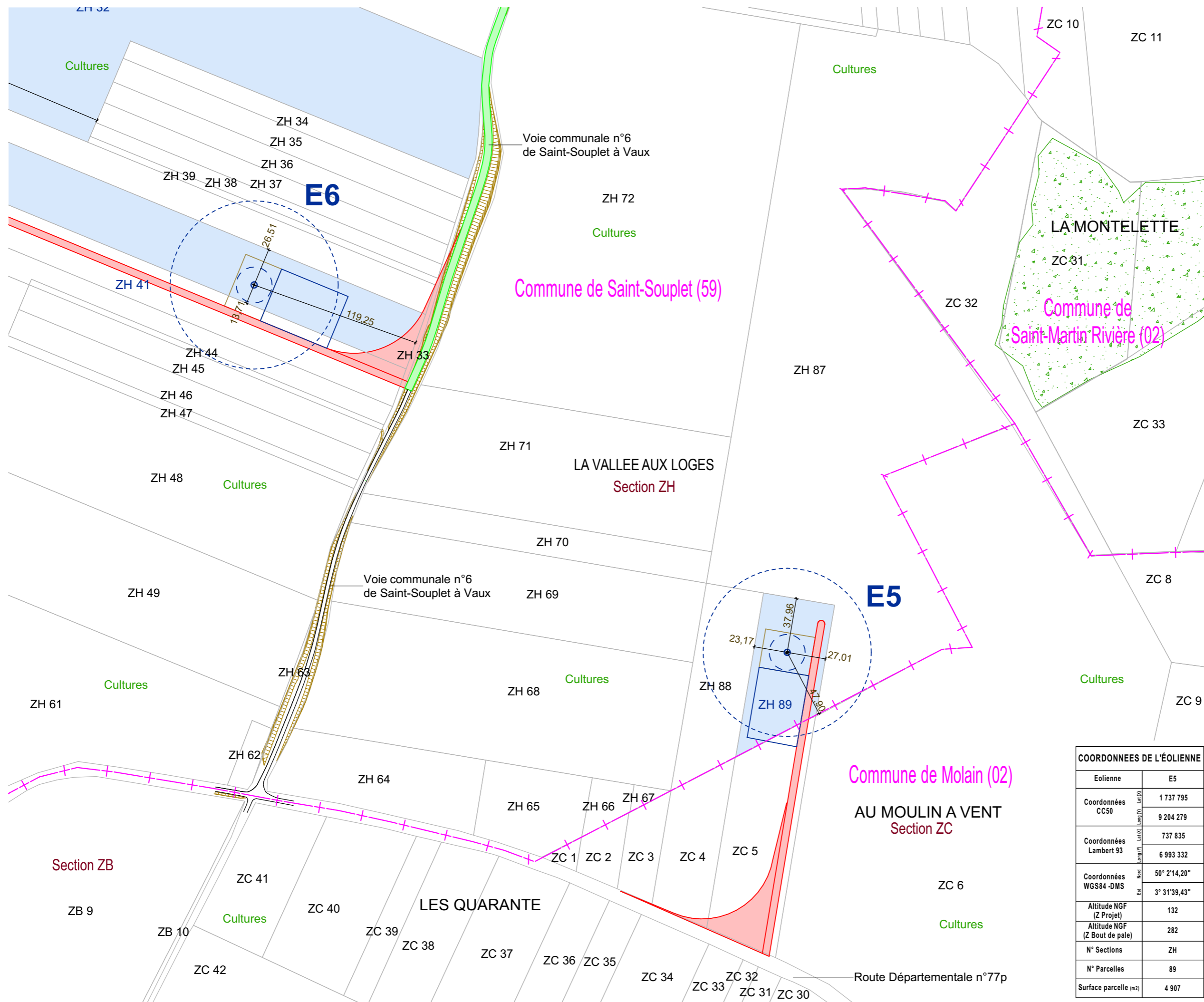


**LEGENDE:**

- Eoliennes concernées par la Demande d'Autorisation Environnementale
- Zone de survol des pales
  - Mât de l'éolienne
  - Fondation de l'éolienne
  - Parcelle d'implantation du projet
  - Plateforme
  - Aire gravillonnée
  - Accès existant non modifié
  - Accès existant à renforcer
  - Accès à créer
  - Cadastre
  - Espace boisé
  - Limite communale
  - Talus existant



**PLAN DE MASSE DE L'ÉOLIENNE E4 AU 1/2500ème**



COORDONNEES DE L'ÉOLIENNE		E5
Eolienne	Coordonnées CC50	1 737 795
		9 204 279
Coordonnées Lambert 93		737 835
		6 993 332
Coordonnées WGS84 -DMS	Est	50° 2'14,20"
	Nord	3° 31'39,43"
Altitude NGF (Z Projet)		132
Altitude NGF (Z Bout de pale)		282
N° Sections		ZH
N° Parcelles		89
Surface parcelle (m2)		4 907

**AUTORISATION ENVIRONNEMENTALE**

SIGNATURE:

**I'M IN ARCHITECTURE**  
 80 rue du Faubourg Saint Denis 75010 PARIS  
 06 71 15 45 63 / im.in.archi@gmx.com  
 SARL au capital de 16500€  
 533 863 344 R.C.S. PARIS

**PARC EOLIEN DE SAINT SOUPLLET**  
 COMMUNE DE SAINT SOUPLLET

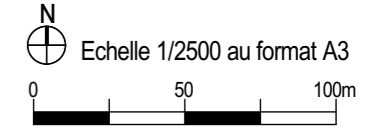
MAITRISE D'OUVRAGE :

**SAS PARC EOLIEN DE SAINT SOUPLLET**  
 Cœur Défense - Tour B  
 100, Esplanade du Général de Gaulle  
 92932 Paris La Défense Cedex



**LEGENDE:**

- Eoliennes concernées par la Demande d'Autorisation Environnementale
- Zone de survol des pales
  - Mât de l'éolienne
  - Fondation de l'éolienne
  - Parcelle d'implantation du projet
  - Plateforme
  - Aire gravillonnée
  - Accès existant non modifié
  - Accès existant à renforcer
  - Accès à créer
  - Cadastre
  - Espace boisé
  - Limite communale
  - Talus existant



**PLAN DE MASSE DE L'ÉOLIENNE E5 AU 1/2500ème**



SIGNATURE:

**I'M IN ARCHITECTURE**  
 80 rue du Faubourg Saint Denis 75010 PARIS  
 06 71 15 45 63 / im.in.archi@gmx.com  
 SARL au capital de 16500€  
 533 863 944 R.C.S. PARIS

PARC EOLIEN DE SAINT SOUPLET

COMMUNE DE SAINT SOUPLET

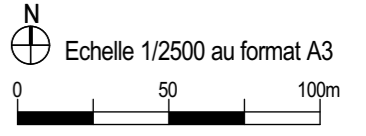
MAITRISE D'OUVRAGE :

SAS PARC EOLIEN DE SAINT SOUPLET  
 Cœur Défense - Tour B  
 100, Esplanade du Général de Gaulle  
 92932 Paris La Défense Cedex

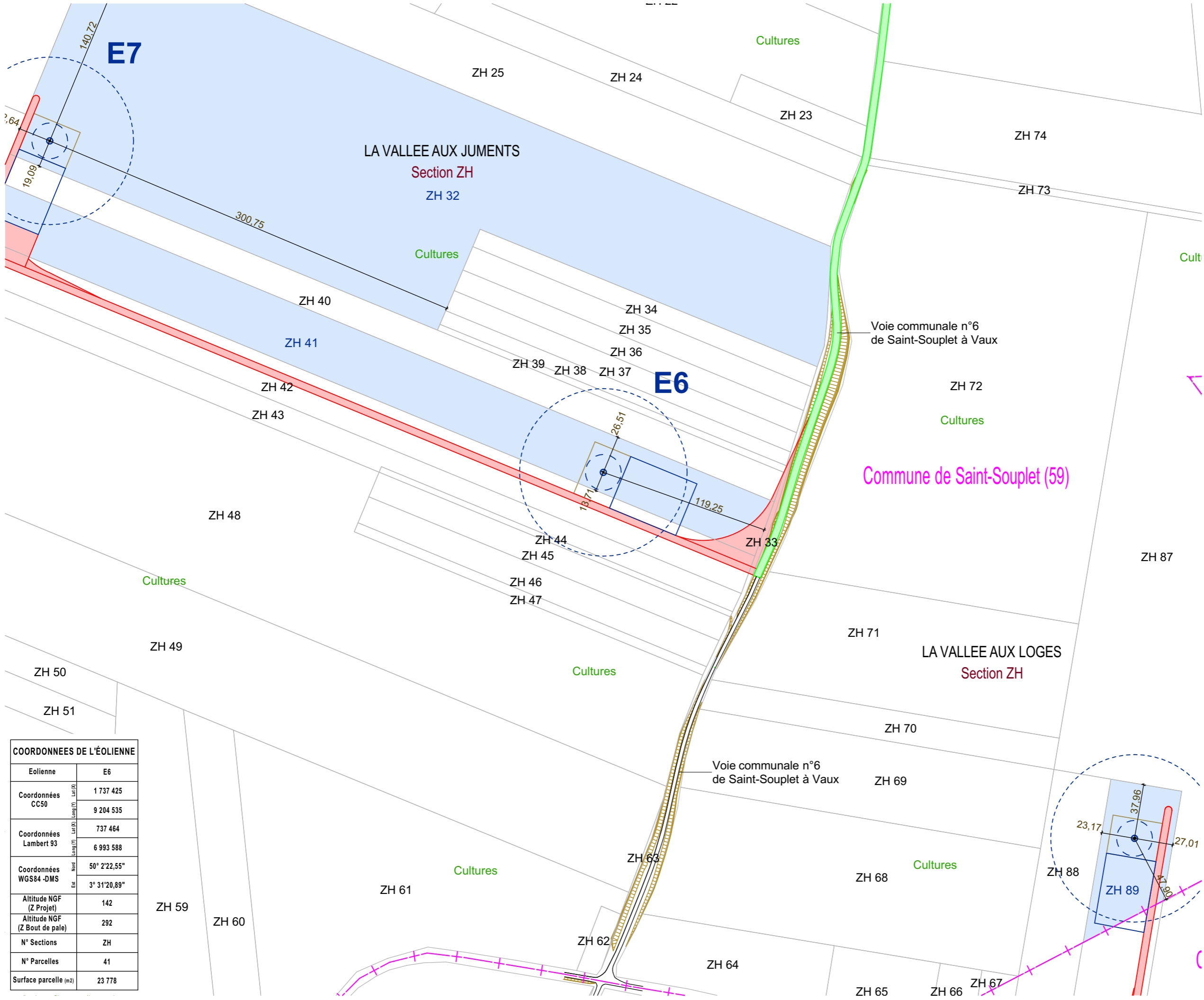


LEGENDE:

- Eoliennes concernées par la Demande d'Autorisation Environnementale
- Zone de survol des pales
  - Mât de l'éolienne
  - Fondation de l'éolienne
  - Parcelle d'implantation du projet
  - Plateforme
  - Aire gravillonnée
  - Accès existant non modifié
  - Accès existant à renforcer
  - Accès à créer
  - Cadastre
  - Espace boisé
  - Limite communale
  - Talus existant



**PLAN DE MASSE DE L'ÉOLIENNE E6 AU 1/2500ème**



**COORDONNEES DE L'ÉOLIENNE**

Eolienne	E6
Coordonnées CC50	1 737 425
Coordonnées Lambert 93	9 204 535
Coordonnées Lambert 93	737 464
Coordonnées Lambert 93	6 993 588
Coordonnées WGS84 -DMS	50° 2'22,55"
	3° 31'20,89"
Altitude NGF (Z Projet)	142
Altitude NGF (Z Bout de pale)	292
N° Sections	ZH
N° Parcelles	41
Surface parcelle (m2)	23 778

SIGNATURE:

**I'M IN ARCHITECTURE**  
 80 rue du Faubourg Saint Denis 75010 PARIS  
 06 71 15 45 63 / im.in.archi@gmx.com  
 SARL au capital de 16500€  
 533 863 941 R.C.S. PARIS

PARC EOLIEN DE SAINT SOUPLET

COMMUNE DE SAINT SOUPLET

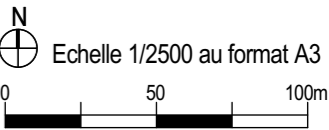
MAITRISE D'OUVRAGE :

SAS PARC EOLIEN DE SAINT SOUPLET  
 Cœur Défense - Tour B  
 100, Esplanade du Général de Gaulle  
 92932 Paris La Défense Cedex

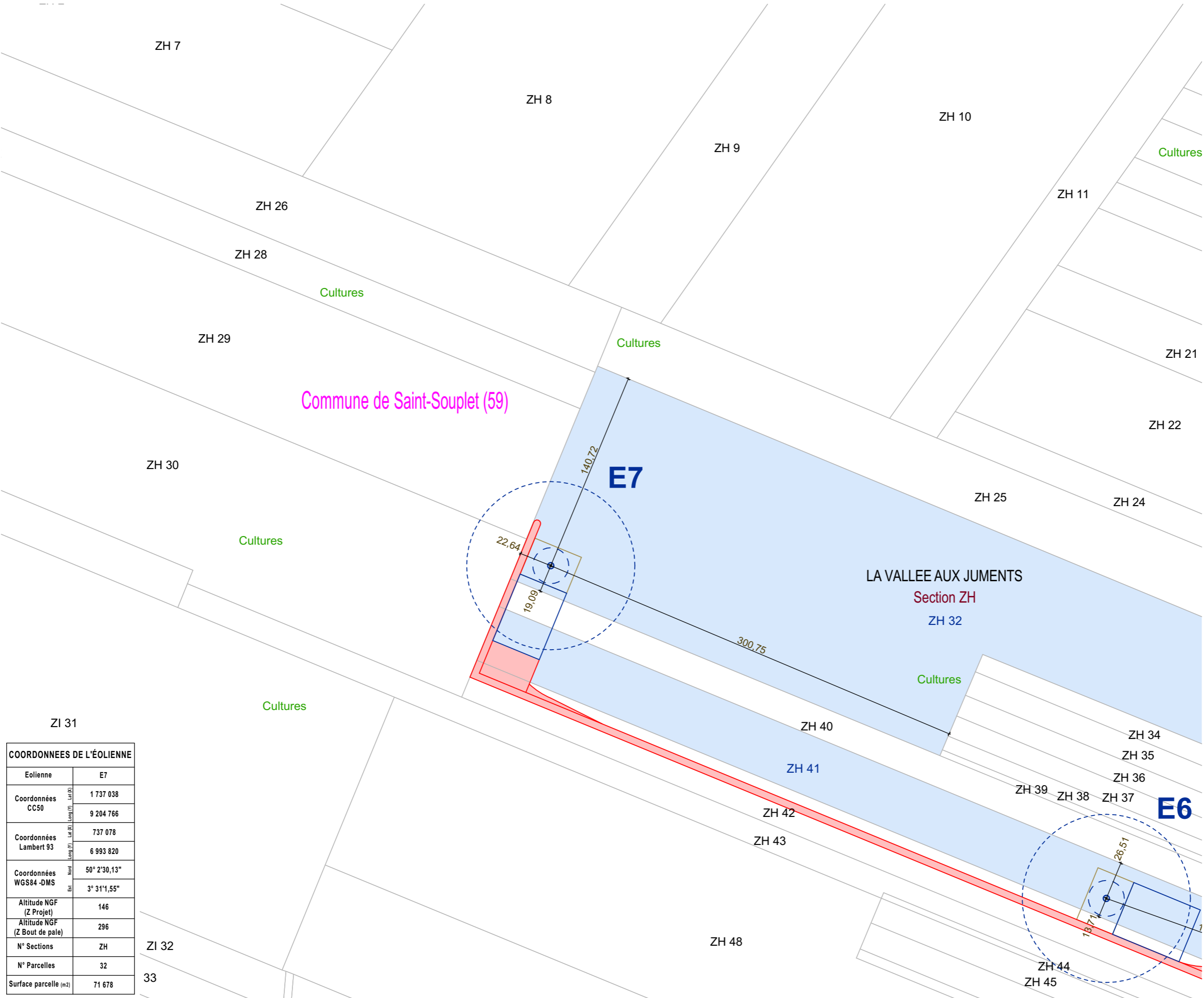


LEGENDE:

- Eoliennes concernées par la Demande d'Autorisation Environnementale
- Zone de survol des pales
  - Mât de l'éolienne
  - Fondation de l'éolienne
  - Parcelle d'implantation du projet
  - Plateforme
  - Aire gravillonnée
  - Accès existant non modifié
  - Accès existant à renforcer
  - Accès à créer
  - Cadastre
  - Espace boisé
  - Limite communale
  - Talus existant



**PLAN DE MASSES DE L'ÉOLIENNE E7 AU 1/2500ème**



COORDONNEES DE L'ÉOLIENNE

Eolienne	E7
Coordonnées CC50	1 737 038
	9 204 766
Coordonnées Lambert 93	737 078
	6 993 820
Coordonnées WGS84 -DMS	50° 2'30,13"
	3° 31'1,55"
Altitude NGF (Z Projet)	146
Altitude NGF (Z Bout de pale)	296
N° Sections	ZH
N° Parcelles	32
Surface parcelle (m <sup>2</sup> )	71 678



COORDONNEES DE L'ÉOLIENNE	
Eolienne	E8
Coordonnées CC50	1 736 206 9 205 317
Coordonnées Lambert 93	736 245 6 994 371
Coordonnées WGS84 -DMS	50° 2'48,12" 3° 30'19,92"
Altitude NGF (Z Projet)	147
Altitude NGF (Z Bout de pale)	297
N° Sections	ZI
N° Parcelles	27
Surface parcelle (m <sup>2</sup> )	121 899

**AUTORISATION ENVIRONNEMENTALE**

SIGNATURE:

**I'M IN ARCHITECTURE**  
 80 rue du Faubourg Saint Denis 75010 PARIS  
 06 71 15 45 63 / im.in.archi@gmx.com  
 SARL au capital de 16500€  
 533 863 944 R.C.S. PARIS

**PARC EOLIEN DE SAINT SOUplet**

COMMUNE DE SAINT SOUplet


MAITRISE D'OUVRAGE :

**SAS PARC EOLIEN DE SAINT SOUplet**  
 Cœur Défense - Tour B  
 100, Esplanade du Général de Gaulle  
 92932 Paris La Défense Cedex



**LEGENDE:**

- Eoliennes concernées par la Demande d'Autorisation Environnementale
- Zone de survol des pales
  - Mât de l'éolienne
  - Fondation de l'éolienne
  - Parcelle d'implantation du projet
  - Plateforme
  - Aire gravillonnée
  - Accès existant non modifié
  - Accès existant à renforcer
  - Accès à créer
  - Cadastre
  - Espace boisé
  - Limite communale
  - Talus existant



**PLAN DE MASSE DE L'ÉOLIENNE E8 AU 1/2500ème**

# Parc Eolien de Saint Souplet Commune de Saint Souplet

## IV. c. PLAN DE MASSE DES ÉOLIENNES AU 1/1000ème

### AUTORISATION ENVIRONNEMENTALE

SIGNATURE:

  
**I'M IN ARCHITECTURE**  
80 rue du Faubourg Saint Denis 75010 PARIS  
06 71 15 45 63 / im.in.archi@gmx.com  
SARL au capital de 16500€  
533 863 341 R.C.S. PARIS

**PARC EOLIEN DE SAINT SOUPLET**



COMMUNE DE SAINT SOUPLET

MAITRISE D'OUVRAGE :

SAS PARC EOLIEN DE SAINT SOUPLET  
Cœur Défense - Tour B  
100, Esplanade du Général de Gaulle  
92932 Paris La Défense Cedex



LEGENDE:



SIGNATURE:

**I'M IN ARCHITECTURE**  
 80 rue du Faubourg Saint Denis 75010 PARIS  
 06 71 15 45 63 / im.in.archi@gmx.com  
 SARL au capital de 16500€  
 533 863 344 R.C.S. PARIS

**PARC EOLIEN DE SAINT SOUPLLET**  
 COMMUNE DE SAINT SOUPLLET

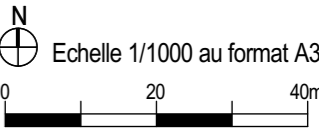
MAITRISE D'OUVRAGE :

**SAS PARC EOLIEN DE SAINT SOUPLLET**  
 Cœur Défense - Tour B  
 100, Esplanade du Général de Gaulle  
 92932 Paris La Défense Cedex

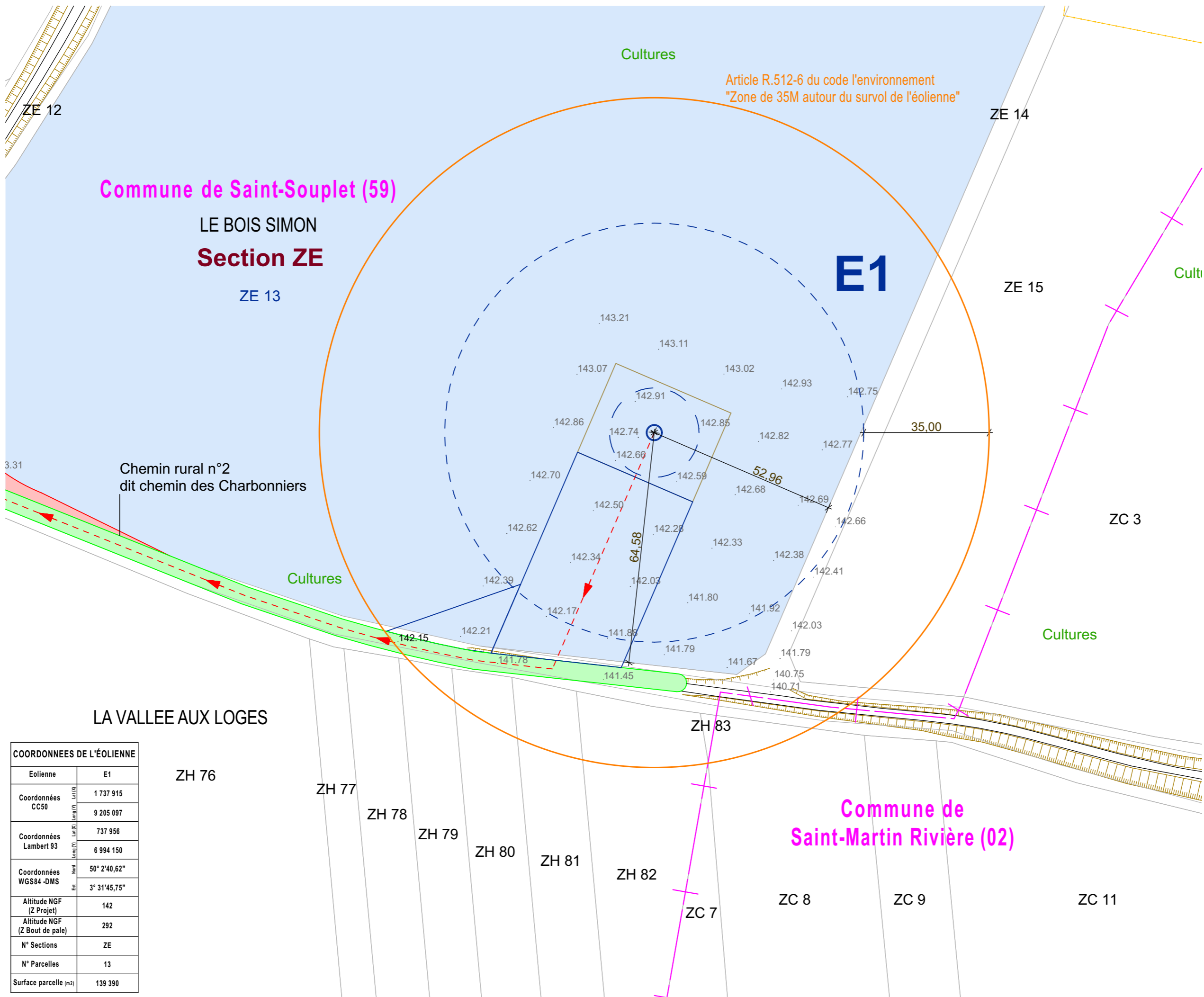


LEGENDE:

- Eolienne concernée par la Demande d'Autorisation Environnementale
- Zone de survol des pales
  - Mât de l'éolienne
  - Fondation de l'éolienne
  - Parcelle d'implantation du projet
  - Plateforme
  - Aire gravillonnée
  - Accès existant non modifié
  - Accès existant à renforcer
  - Accès à créer
  - Cadastre
  - Limite communale
  - Altimétrie
  - Raccordement électrique
  - Talus existant



**PLAN DE MASSE DE L'ÉOLIENNE E1 AU 1/1000ème**



Commune de Saint-Souplet (59)

LE BOIS SIMON  
 Section ZE

**E1**

Article R.512-6 du code l'environnement  
 "Zone de 35M autour du survol de l'éolienne"

LA VALLEE AUX LOGES

Commune de Saint-Martin Rivière (02)

COORDONNEES DE L'ÉOLIENNE

Eolienne	E1
Coordonnées CC50	1 737 915 9 205 097
Coordonnées Lambert 93	737 956 6 994 150
Coordonnées WGS84 -DMS	50° 2'40,62" 3° 31'45,75"
Altitude NGF (Z Projet)	142
Altitude NGF (Z Bout de pale)	292
N° Sections	ZE
N° Parcelles	13
Surface parcelle (m2)	139 390

ZH 76

ZH 77

ZH 78

ZH 79

ZH 80

ZH 81

ZH 82

ZH 83

ZC 7

ZC 8

ZC 9

ZC 11

ZC 3

ZE 13

ZE 15

ZE 14

ZE 12

3.31

Chemin rural n°2 dit chemin des Charbonniers

35,00

52,96

143,07

143,11

143,21

143,11

142,86

142,74

142,66

142,70

142,50

142,28

142,62

142,34

142,03

142,39

142,17

141,88

142,21

141,78

141,79

142,15

141,45

141,67

142,21

141,78

141,79

142,15

141,45

141,67

142,21

141,78

141,79

142,15

141,45

141,67

142,21

141,78

141,79

142,15

141,45

141,67

142,21

141,78

141,79

SIGNATURE:

**I'M IN ARCHITECTURE**  
 80 rue du Faubourg Saint Denis 75010 PARIS  
 06 71 15 45 63 / im.in.archi@gmx.com  
 SARL au capital de 16500€  
 533 863 944 R.C.S. PARIS

PARC EOLIEN DE SAINT SOUPLET

COMMUNE DE SAINT SOUPLET

MAITRISE D'OUVRAGE :

SAS PARC EOLIEN DE SAINT SOUPLET

Cœur Défense - Tour B  
 100, Esplanade du Général de Gaulle  
 92932 Paris La Défense Cedex



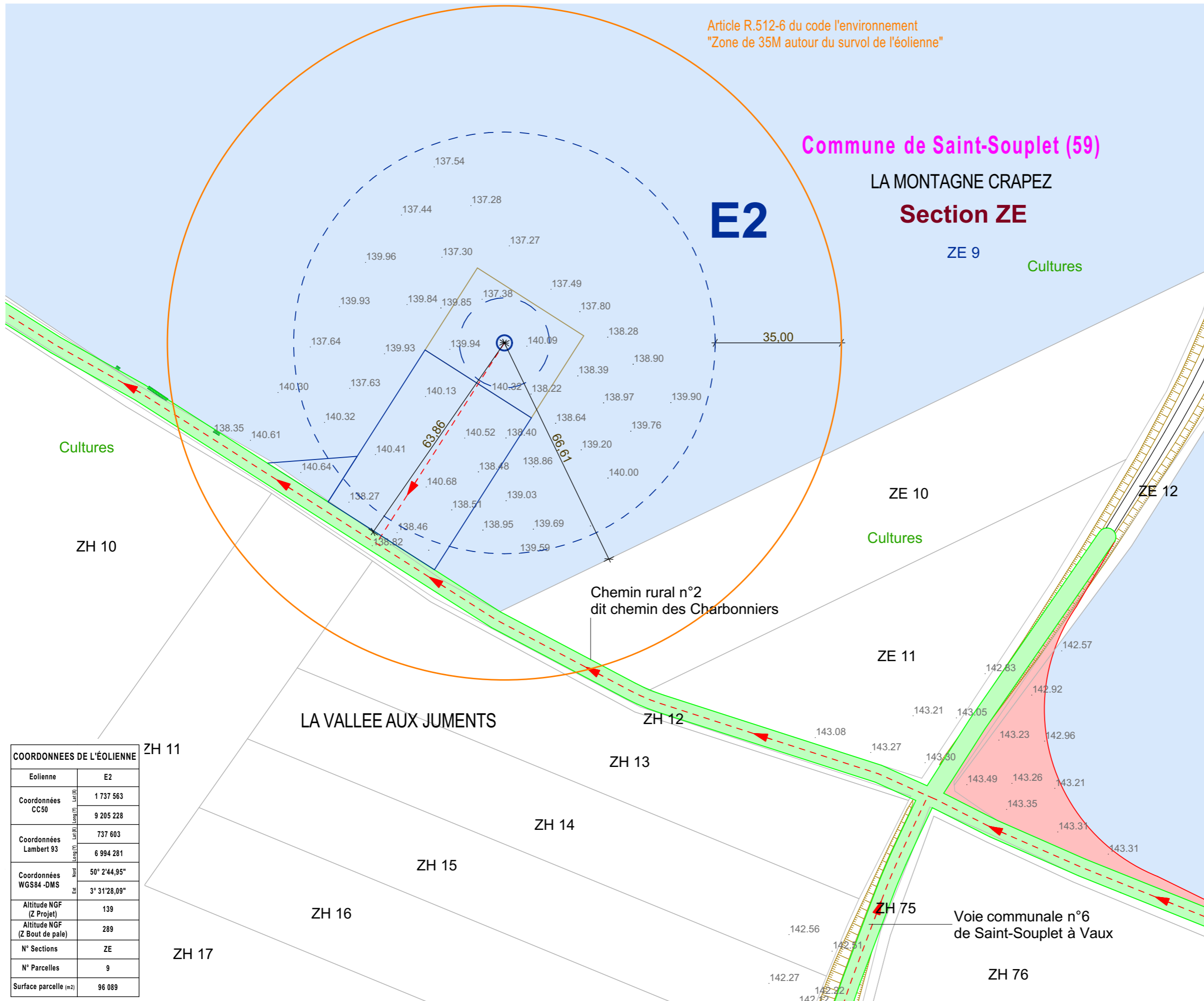
LEGENDE:

Eolienne concernée par la Demande d'Autorisation Environnementale

- Zone de survol des pales
- Mât de l'éolienne
- Fondation de l'éolienne
- Parcelle d'implantation du projet
- Plateforme
- Aire gravillonnée
- Accès existant non modifié
- Accès existant à renforcer
- Accès à créer
- Cadastre
- Limite communale
- Altimétrie
- Raccordement électrique
- Talus existant

N  
 Echelle 1/1000 au format A3

**PLAN DE MASSE DE L'ÉOLIENNE E2 AU 1/1000ème**



Article R.512-6 du code l'environnement  
 "Zone de 35M autour du survol de l'éolienne"

Commune de Saint-Souplet (59)

LA MONTAGNE CRAPEZ

Section ZE

ZE 9

Cultures

E2

35,00

ZE 10

Cultures

ZE 12

ZE 11

LA VALLEE AUX JUMENTS

Chemin rural n°2  
dit chemin des Charbonniers

ZH 12

ZH 13

ZH 14

ZH 15

ZH 16

ZH 17

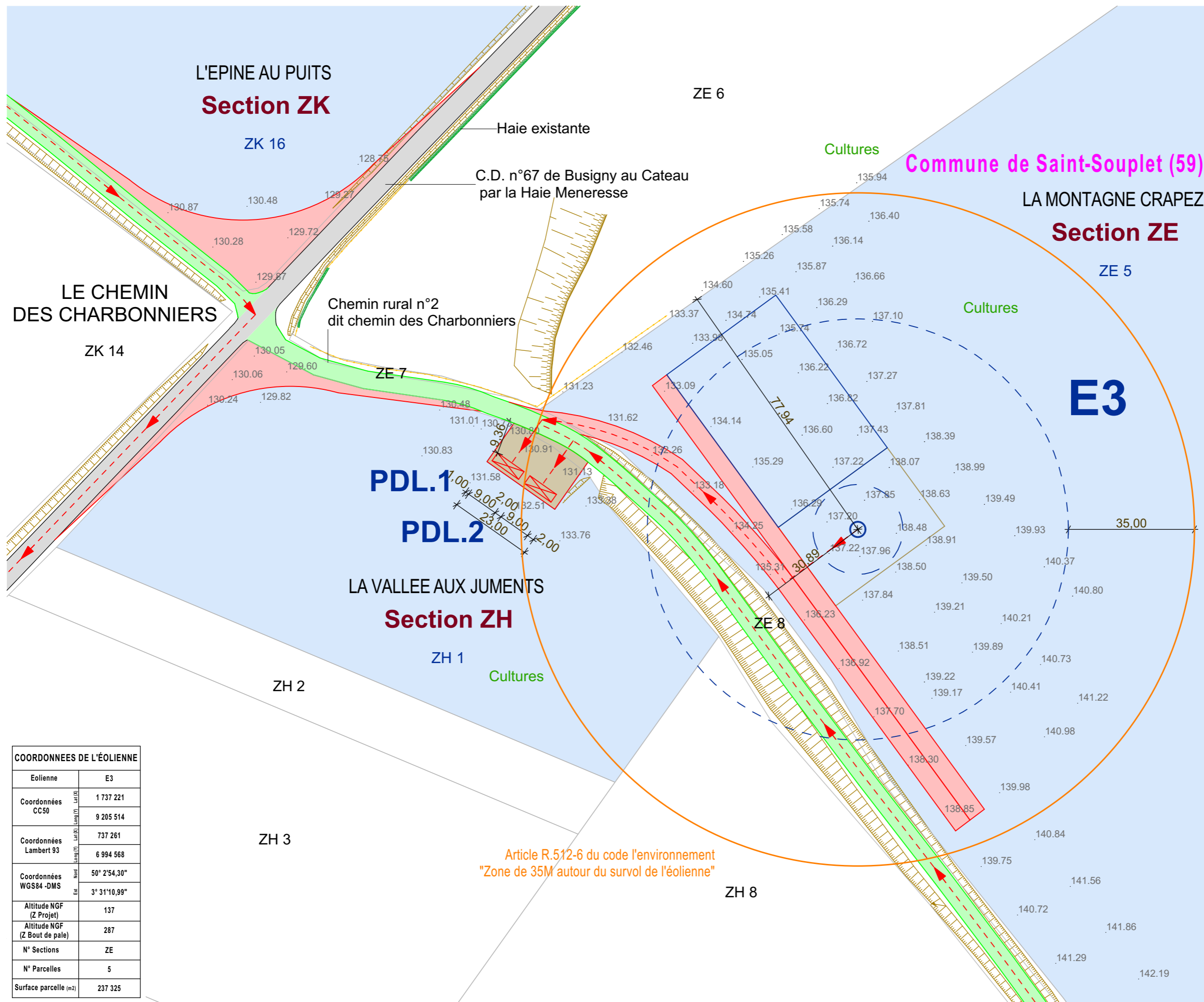
Voie communale n°6  
de Saint-Souplet à Vaux

ZH 75

ZH 76

COORDONNEES DE L'ÉOLIENNE

Eolienne	E2
Coordonnées CC50	1 737 563
	9 205 228
Coordonnées Lambert 93	737 603
	6 994 281
Coordonnées WGS84 -DMS	50° 2'44,95"
	3° 31'28,09"
Altitude NGF (Z Projet)	139
Altitude NGF (Z Bout de pale)	289
N° Sections	ZE
N° Parcelles	9
Surface parcelle (m2)	96 089



COORDONNEES DE L'ÉOLIENNE	
Eolienne	E3
Coordonnées CC50	1 737 221
	9 205 514
Coordonnées Lambert 93	737 261
	6 994 568
Coordonnées WGS84 -DMS	50° 2'54,30"
	3° 31'10,99"
Altitude NGF (Z Projet)	137
Altitude NGF (Z Bout de pale)	287
N° Sections	ZE
N° Parcelles	5
Surface parcelle (m2)	237 325

Article R.512-6 du code l'environnement  
"Zone de 35M autour du survol de l'éolienne"

**AUTORISATION ENVIRONNEMENTALE**

SIGNATURE:

**I'M IN ARCHITECTURE**  
 80 rue du Faubourg Saint Denis 75010 PARIS  
 06 71 15 45 63 / im.in.archi@gmx.com  
 SARL au capital de 16500€  
 533 863 944 R.C.S. PARIS

**PARC EOLIEN DE SAINT SOUPLLET**

COMMUNE DE SAINT SOUPLLET

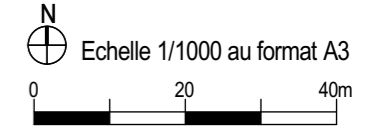
MAITRISE D'OUVRAGE :

**SAS PARC EOLIEN DE SAINT SOUPLLET**  
 Cœur Défense - Tour B  
 100, Esplanade du Général de Gaulle  
 92932 Paris La Défense Cedex



**LEGENDE:**

- Eolienne concernée par la Demande d'Autorisation Environnementale
- Zone de survol des pales
  - Mât de l'éolienne
  - Fondation de l'éolienne
  - Parcelle d'implantation du projet
  - Plateforme
  - Aire gravillonnée
  - Accès existant non modifié
  - Accès existant à renforcer
  - Accès à créer
  - Cadastre
  - Limite communale
  - Altimétrie
  - Raccordement électrique
  - Talus existant



**PLAN DE MASSE DE L'ÉOLIENNE E3 AU 1/1000ème**

SIGNATURE:

**I'M IN ARCHITECTURE**  
 80 rue du Faubourg Saint Denis 75010 PARIS  
 06 71 15 45 63 / im.in.archi@gmx.com  
 SARL au capital de 16500€  
 533 863 941 R.C.S. PARIS

PARC EOLIEN DE SAINT SOUPLLET

COMMUNE DE SAINT SOUPLLET

MAITRISE D'OUVRAGE :

SAS PARC EOLIEN DE SAINT SOUPLLET  
 Cœur Défense - Tour B  
 100, Esplanade du Général de Gaulle  
 92932 Paris La Défense Cedex



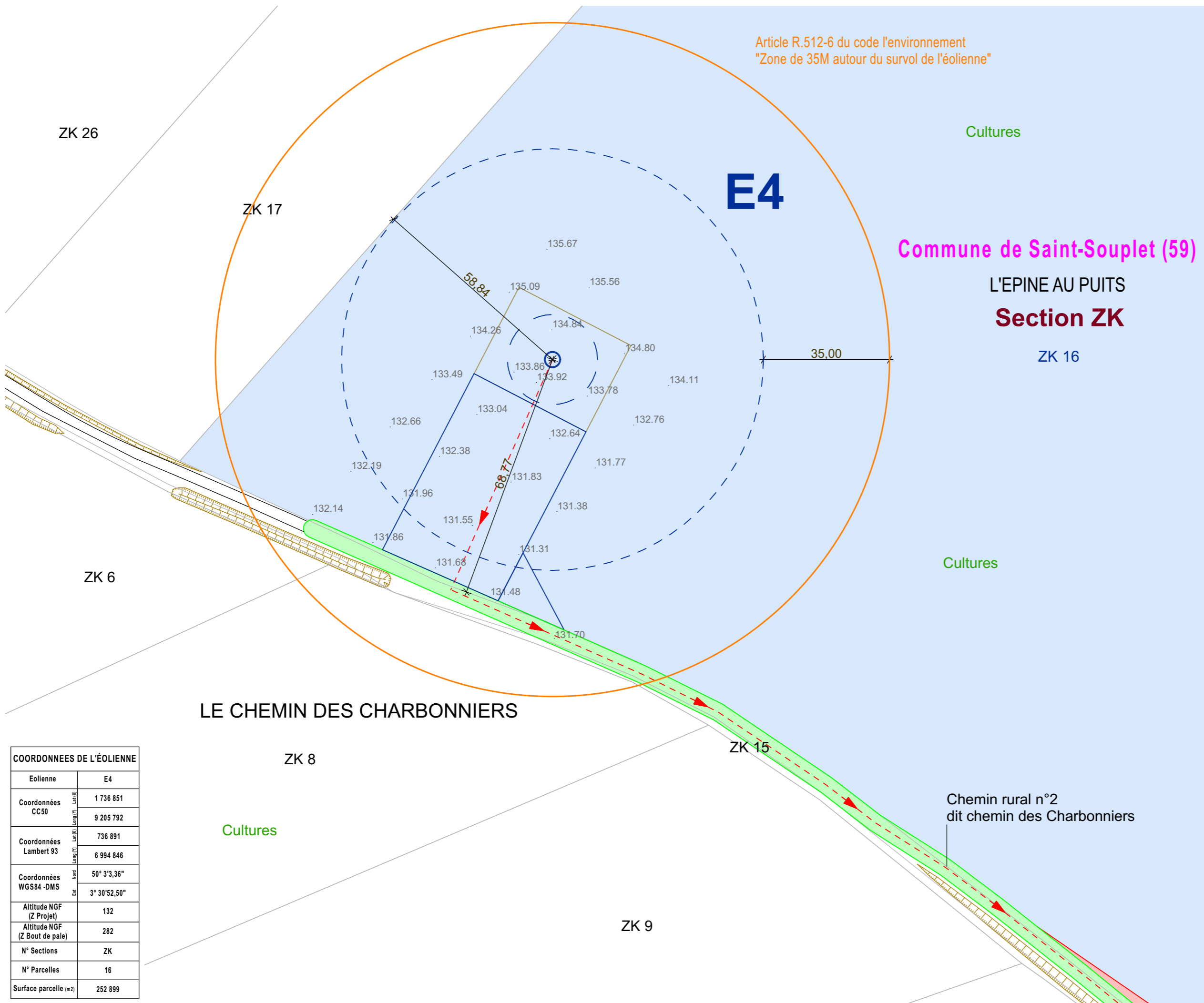
LEGENDE:

Eolienne concernée par la Demande d'Autorisation Environnementale

- Zone de survol des pales
- Mât de l'éolienne
- Fondation de l'éolienne
- Parcelle d'implantation du projet
- Plateforme
- Aire gravillonnée
- Accès existant non modifié
- Accès existant à renforcer
- Accès à créer
- Cadastre
- Limite communale
- Altimétrie
- Raccordement électrique
- Talus existant

N  
 Echelle 1/1000 au format A3  
 0 20 40m

**PLAN DE MASSE DE L'ÉOLIENNE E4 AU 1/1000ème**



Article R.512-6 du code l'environnement  
 "Zone de 35M autour du survol de l'éolienne"

**E4**

Commune de Saint-Souplet (59)

L'EPINE AU PUIITS  
**Section ZK**

ZK 16

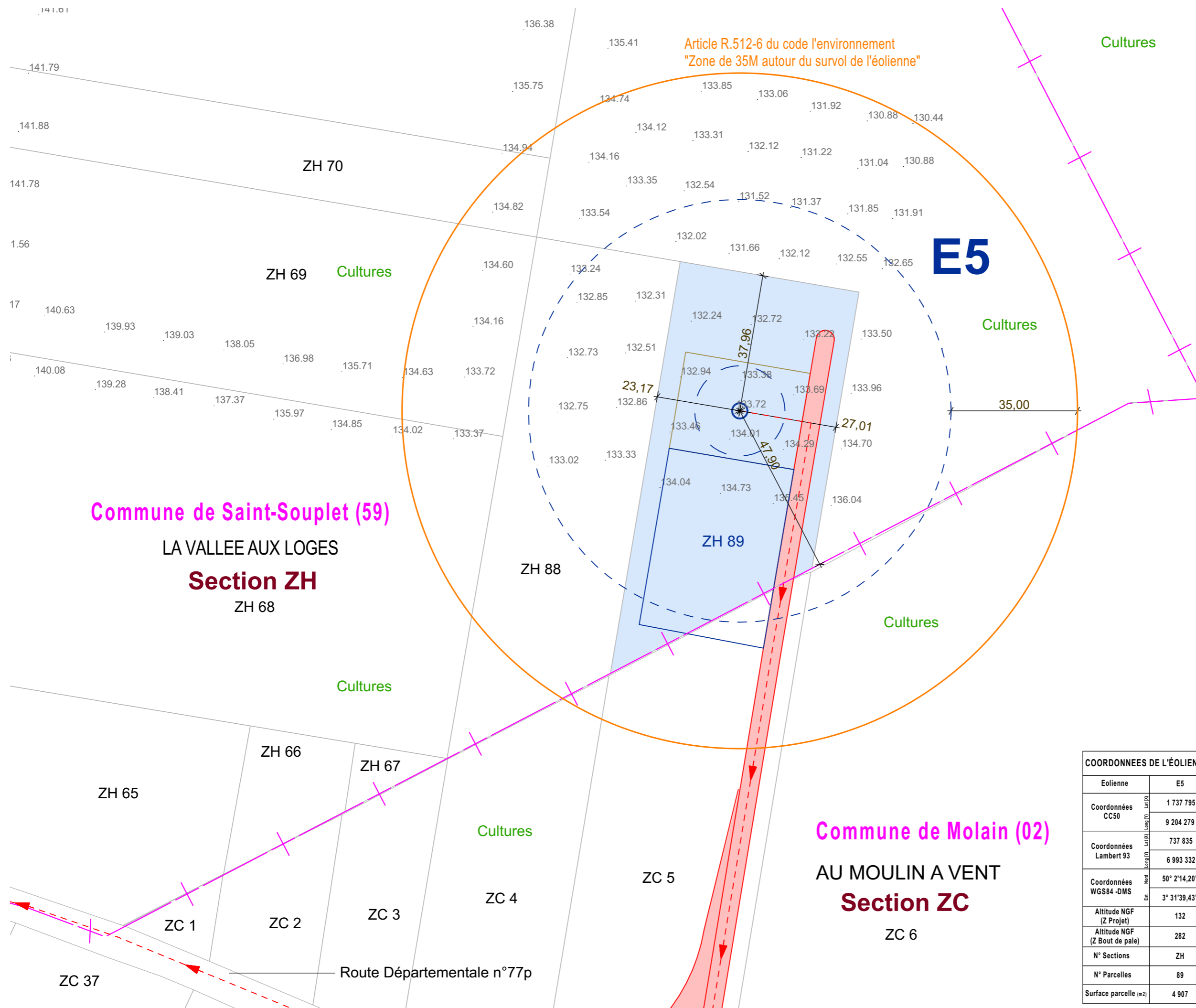
LE CHEMIN DES CHARBONNIERS

Chemin rural n°2 dit chemin des Charbonniers

COORDONNEES DE L'ÉOLIENNE

Eolienne	E4
Coordonnées CC50	1 736 851
Coordonnées Lambert 93	9 205 792
Coordonnées WGS84 -DMS	50° 3'3,36"
Altitude NGF (Z Projet)	132
Altitude NGF (Z Bout de pale)	282
N° Sections	ZK
N° Parcelles	16
Surface parcelle (m2)	252 899





**AUTORISATION ENVIRONNEMENTALE**

SIGNATURE:

**I'M IN ARCHITECTURE**  
80 rue du Faubourg Saint Denis 75010 PARIS  
06 71 15 45 63 / im.in.archi@gmx.com  
SARL au capital de 16500€  
533 863 344 R.C.S. PARIS

**PARC EOLIEN DE SAINT SOUPLET**

COMMUNE DE SAINT SOUPLET

MAITRISE D'OUVRAGE :

**SAS PARC EOLIEN DE SAINT SOUPLET**

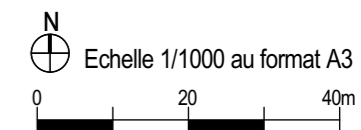
Cœur Défense - Tour B  
100, Esplanade du Général de Gaulle  
92932 Paris La Défense Cedex



**LEGENDE:**

Eolienne concernée par la Demande d'Autorisation Environnementale

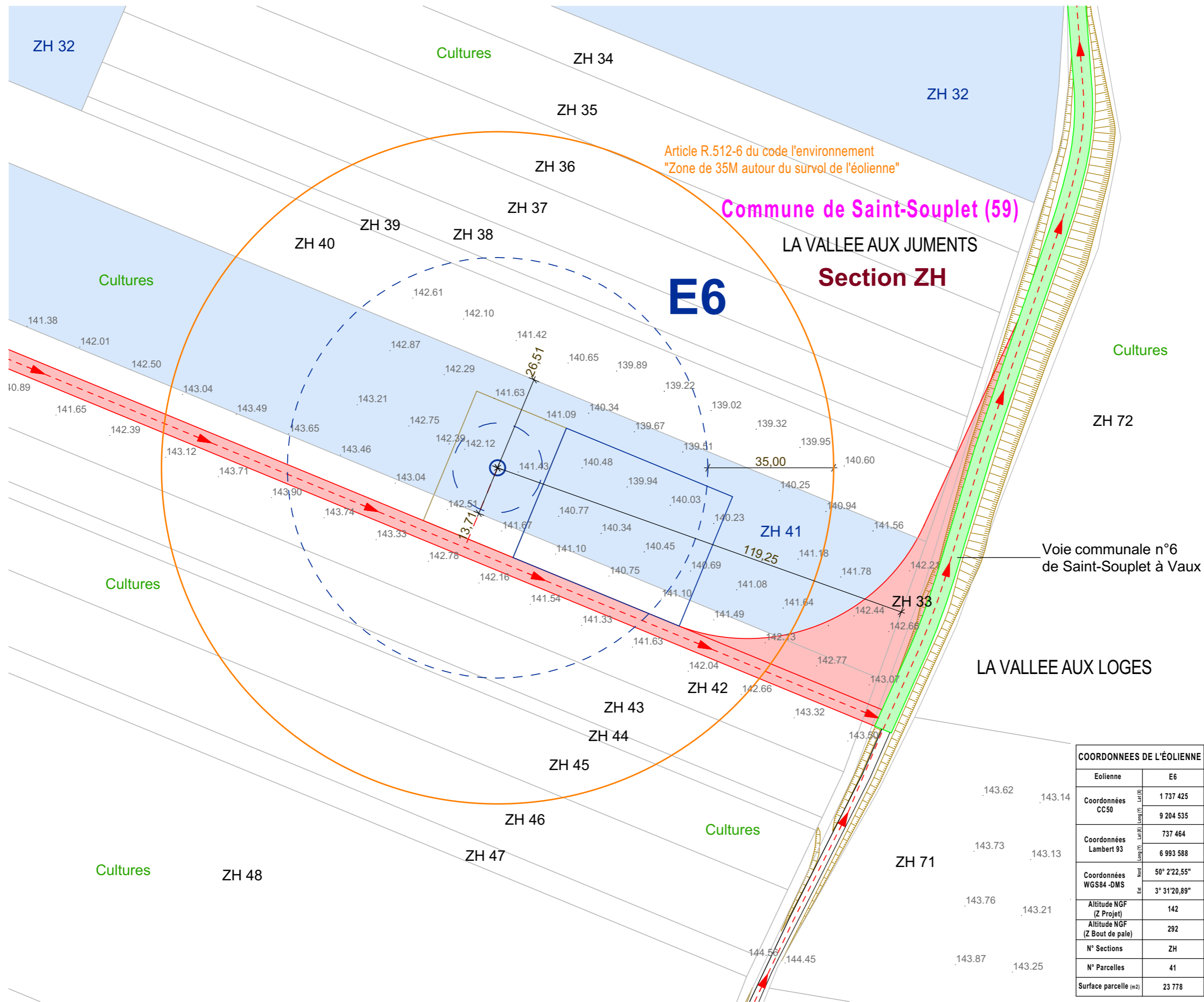
- Zone de survol des pales
- Mât de l'éolienne
- Fondation de l'éolienne
- Parcelle d'implantation du projet
- Plateforme
- Aire gravillonnée
- Accès existant non modifié
- Accès existant à renforcer
- Accès à créer
- Cadastre
- Limite communale
- Altimétrie
- Raccordement électrique
- Talus existant



**COORDONNEES DE L'ÉOLIENNE**

Eolienne	E5	
Coordonnées CC50	Lat (D)	1 737 795
	Long (Y)	9 204 279
Coordonnées Lambert 93	Lat (X)	737 835
	Long (Y)	6 993 332
Coordonnées WGS84 -DMS	Est	50° 2'14,20"
	Nord	3° 31'39,43"
Altitude NGF (Z Projet)	132	
Altitude NGF (Z Bout de pale)	282	
N° Sections	ZH	
N° Parcelles	89	
Surface parcelle (m²)	4 907	

**PLAN DE MASSE DE L'ÉOLIENNE E5 AU 1/1000ème**



COORDONNEES DE L'ÉOLIENNE	
Eolienne	E6
Coordonnées CC50	1 737 425 9 204 535
Coordonnées Lambert 93	737 464 6 993 588
Coordonnées WGS84 -DMS	50° 2'22,55" 3° 31'20,89"
Altitude NGF (Z Projet)	142
Altitude NGF (Z Bout de pale)	292
N° Sections	ZH
N° Parcelles	41
Surface parcelle (m²)	23 778

**AUTORISATION ENVIRONNEMENTALE**

SIGNATURE:

**I'M IN ARCHITECTURE**  
80 rue du Faubourg Saint Denis 75010 PARIS  
06 71 15 45 63 / im.in.archi@gmx.com  
SARL au capital de 16500€  
533 863 344 R.C.S. PARIS

**PARC EOLIEN DE SAINT SOUPLET**  
COMMUNE DE SAINT SOUPLET

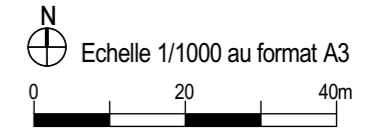
MAITRISE D'OUVRAGE :

**SAS PARC EOLIEN DE SAINT SOUPLET**  
Cœur Défense - Tour B  
100, Esplanade du Général de Gaulle  
92932 Paris La Défense Cedex



**LEGENDE:**

- Eolienne concernée par la Demande d'Autorisation Environnementale
- Zone de survol des pales
  - Mât de l'éolienne
  - Fondation de l'éolienne
  - Parcelle d'implantation du projet
  - Plateforme
  - Aire gravillonnée
  - Accès existant non modifié
  - Accès existant à renforcer
  - Accès à créer
  - Cadastre
  - Limite communale
  - Altimétrie
  - Raccordement électrique
  - Talus existant



**PLAN DE MASSE DE L'ÉOLIENNE E6 AU 1/1000ème**

SIGNATURE:

**I'M IN ARCHITECTURE**  
 80 rue du Faubourg Saint Denis 75010 PARIS  
 06 71 15 45 63 / im.in.archi@gmx.com  
 SARL au capital de 16500€  
 533 863 944 R.C.S. PARIS

PARC EOLIEN DE SAINT SOUPLET

COMMUNE DE SAINT SOUPLET

MAITRISE D'OUVRAGE :

SAS PARC EOLIEN DE SAINT SOUPLET  
 Cœur Défense - Tour B  
 100, Esplanade du Général de Gaulle  
 92932 Paris La Défense Cedex

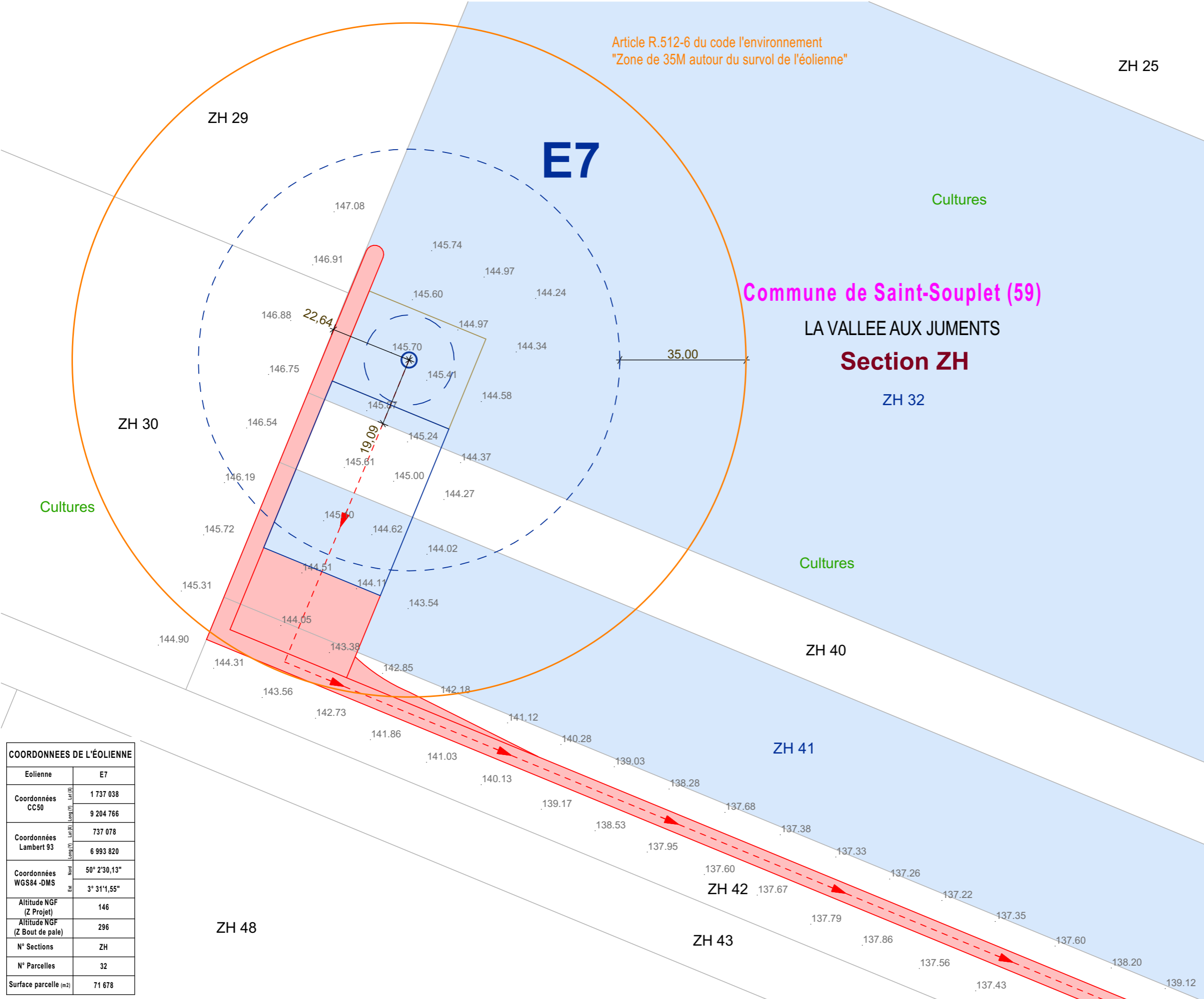


LEGENDE:

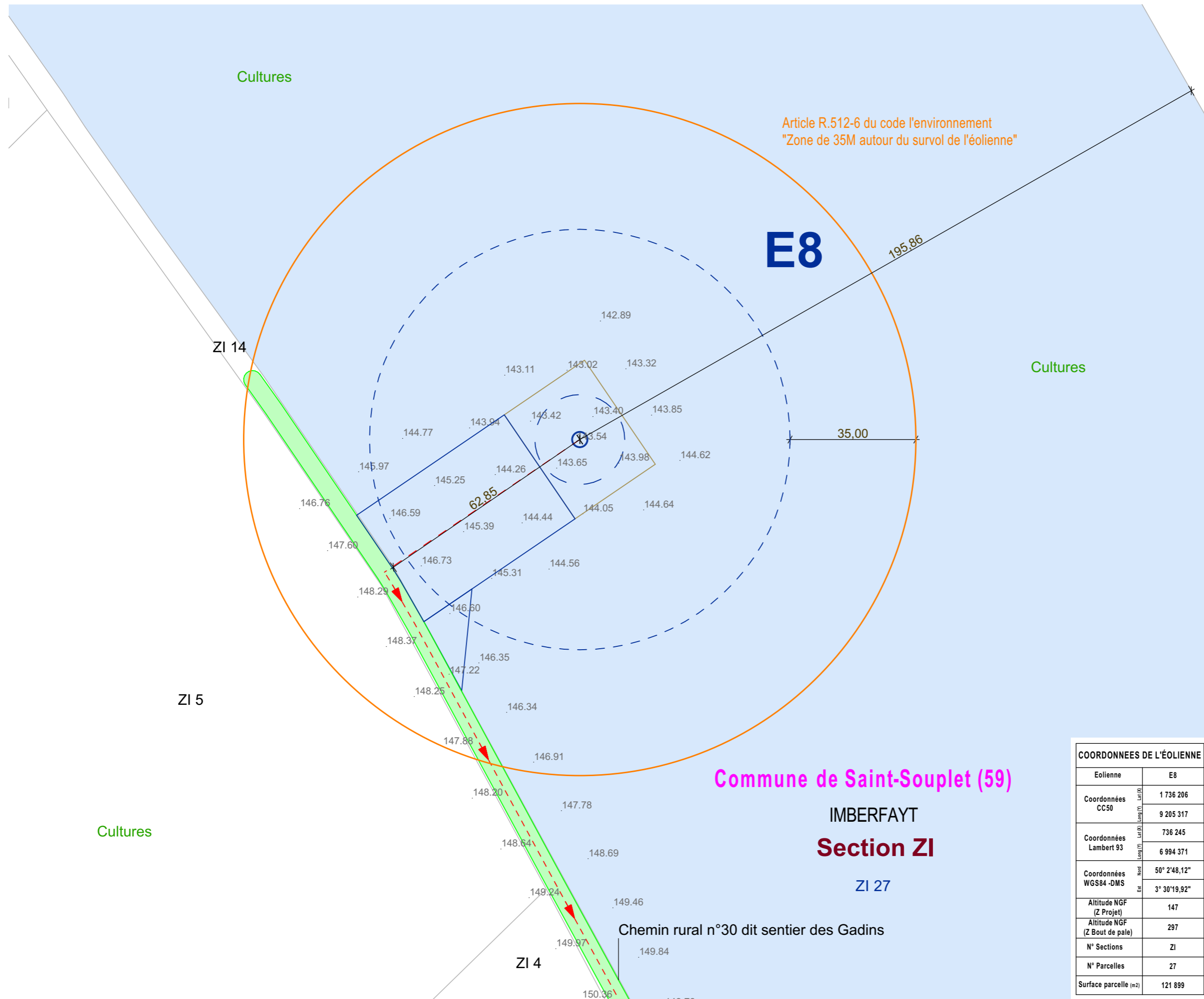
- Eolienne concernée par la Demande d'Autorisation Environnementale
- Zone de survol des pales
  - Mât de l'éolienne
  - Fondation de l'éolienne
  - Parcelle d'implantation du projet
  - Plateforme
  - Aire gravillonnée
  - Accès existant non modifié
  - Accès existant à renforcer
  - Accès à créer
  - Cadastre
  - Limite communale
  - Altimétrie
  - Raccordement électrique
  - Talus existant

N  
 Echelle 1/1000 au format A3

**PLAN DE MASSE DE L'ÉOLIENNE E7 AU 1/1000ème**



COORDONNEES DE L'ÉOLIENNE	
Eolienne	E7
Coordonnées CC50	1 737 038 9 204 766
Coordonnées Lambert 93	737 078 6 993 820
Coordonnées WGS84 -DMS	50° 2'30,13" 3° 31'1,55"
Altitude NGF (Z Projet)	146
Altitude NGF (Z Bout de pale)	296
N° Sections	ZH
N° Parcelles	32
Surface parcelle (m2)	71 678



Article R.512-6 du code l'environnement  
"Zone de 35M autour du survol de l'éolienne"

**E8**

Cultures

Commune de Saint-Souplet (59)

IMBERFAYT  
**Section ZI**

ZI 27

Chemin rural n°30 dit sentier des Gadins

COORDONNEES DE L'ÉOLIENNE		
Eolienne	E8	
Coordonnées CC50	Lat [D]	1 736 206
	Long [E]	9 205 317
Coordonnées Lambert 93	Lat [D]	736 245
	Long [E]	6 994 371
Coordonnées WGS84 - DMS	Est	50° 2'48,12"
	Nord	3° 30'19,92"
Altitude NGF (Z Projet)		147
Altitude NGF (Z Bout de pale)		297
N° Sections		ZI
N° Parcelles		27
Surface parcelle (m <sup>2</sup> )		121 899

**AUTORISATION ENVIRONNEMENTALE**

SIGNATURE:

**I'M IN ARCHITECTURE**  
80 rue du Faubourg Saint Denis 75010 PARIS  
06 71 15 45 63 / [im.in.archi@gmx.com](mailto:im.in.archi@gmx.com)  
SARL au capital de 16500€  
533 863 940 R.C.S. PARIS

**PARC EOLIEN DE SAINT SOUPLET**

COMMUNE DE SAINT SOUPLET

MAITRISE D'OUVRAGE :

**SAS PARC EOLIEN DE SAINT SOUPLET**  
Cœur Défense - Tour B  
100, Esplanade du Général de Gaulle  
92932 Paris La Défense Cedex



LEGENDE:

- Eolienne concernée par la Demande d'Autorisation Environnementale
- Zone de survol des pales
  - Mât de l'éolienne
  - Fondation de l'éolienne
  - Parcelle d'implantation du projet
  - Plateforme
  - Aire gravillonnée
  - Accès existant non modifié
  - Accès existant à renforcer
  - Accès à créer
  - Cadastre
  - Limite communale
  - Altimétrie
  - Raccordement électrique
  - Talus existant

N  
Echelle 1/1000 au format A3  
0 20 40m

**PLAN DE MASSE DE L'ÉOLIENNE E8 AU 1/1000ème**

Parc Eolien de Saint Souplet  
Commune de Saint Souplet

**IV. d. PLAN DE MASSE DES POSTES DE LIVRAISON AU 1/200ème**

**AUTORISATION ENVIRONNEMENTALE**

SIGNATURE:

  
**I'M IN ARCHITECTURE**  
80 rue du Faubourg Saint Denis 75010 PARIS  
06 71 15 45 63 / im.in.archi@gmx.com  
SARL au capital de 16500€  
533 863 341 R.C.S. PARIS

**PARC EOLIEN DE SAINT SOUPLET**

COMMUNE DE SAINT SOUPLET

MAITRISE D'OUVRAGE :

SAS PARC EOLIEN DE SAINT SOUPLET  
Cœur Défense - Tour B  
100, Esplanade du Général de Gaulle  
92932 Paris La Défense Cedex



LEGENDE:

Empty legend box for the plan.

Empty legend box for the plan.

SIGNATURE:

**I'M IN ARCHITECTURE**  
 80 rue du Faubourg Saint Denis 75010 PARIS  
 06 71 15 45 63 / im.in.archi@gmx.com  
 SARL au capital de 16500€  
 533 863 944 R.C.S. PARIS

PARC EOLIEN DE SAINT SOUPLET

COMMUNE DE SAINT SOUPLET

MAITRISE D'OUVRAGE :

SAS PARC EOLIEN DE SAINT SOUPLET  
 Cœur Défense - Tour B  
 100, Esplanade du Général de Gaulle  
 92932 Paris La Défense Cedex



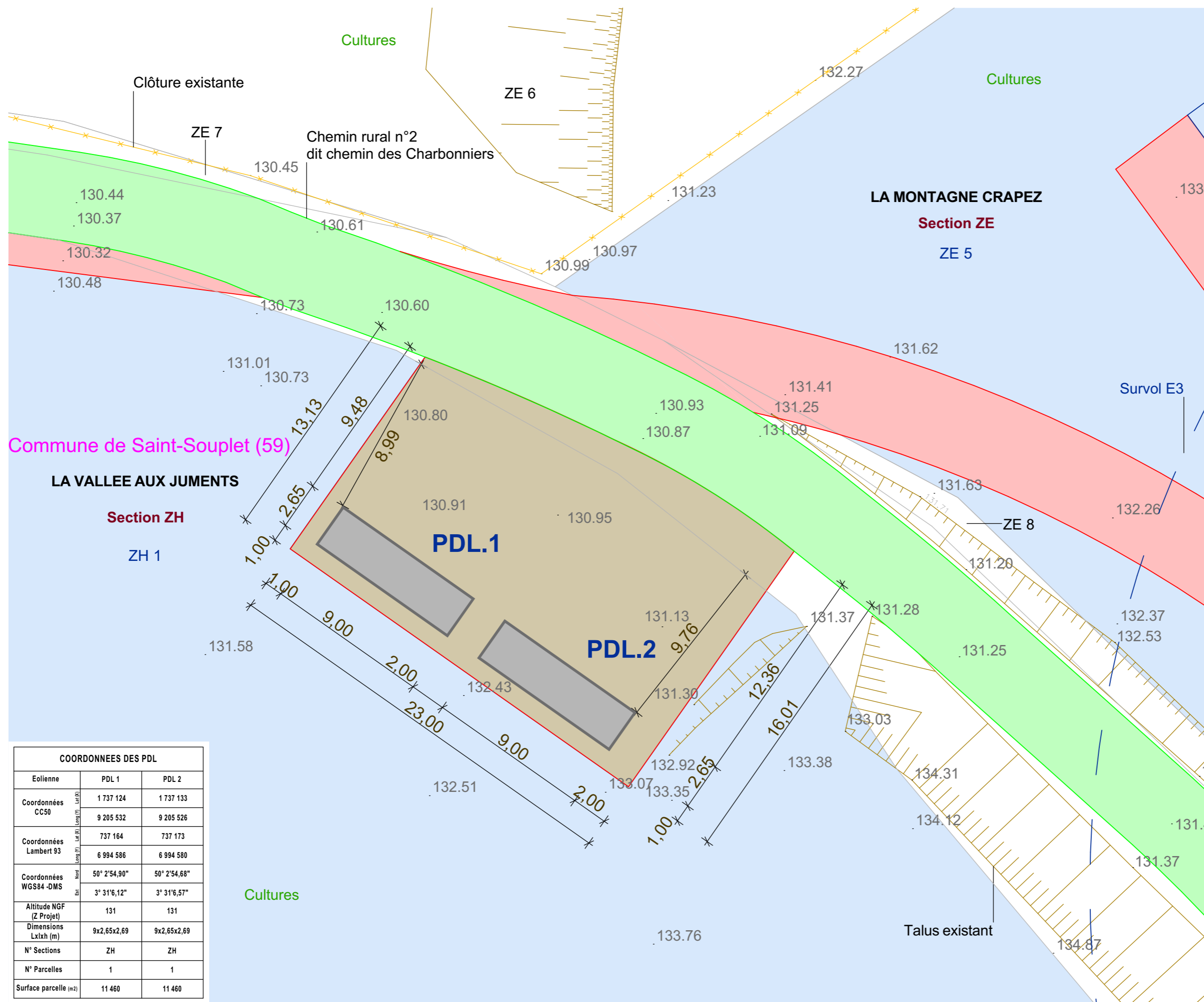
LEGENDE:

Postes de livraison concernés par la  
 Demande d'Autorisation Environnementale

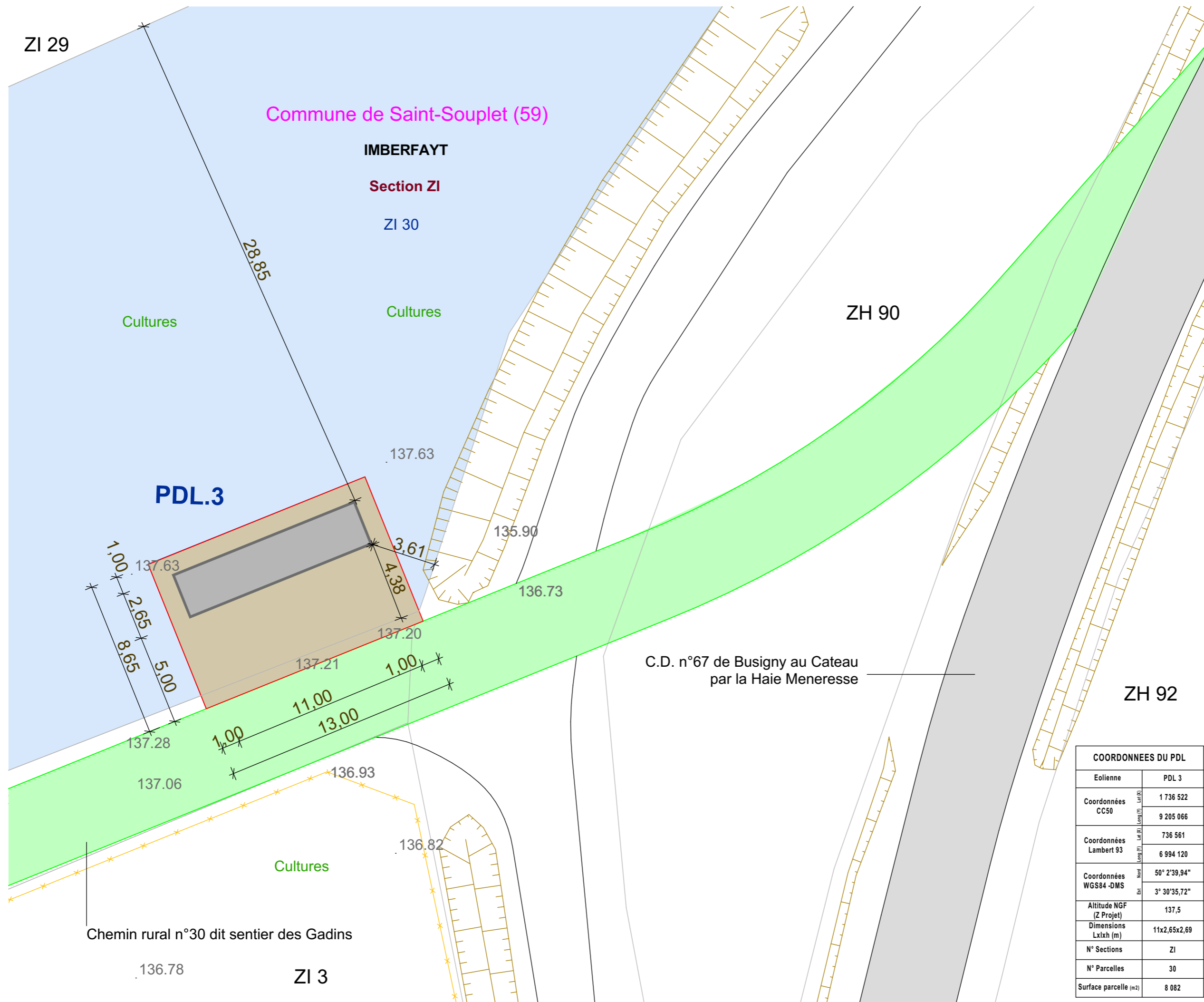
- Pdl 1 et 2 Poste de livraison 9X2.65M Ha 2.67
- Parcelle d'implantation du projet
- Accès existant non modifié
- Aire gravillonnée
- Accès existant à renforcer
- Accès à créer
- Cadastre
- Talus existant
- Clôture existante
- Altimétrie



**PLAN DE MASSE DES  
 POSTES DE LIVRAISON  
 1 et 2  
 AU 1/200ème**



COORDONNEES DES PDL		
Eolienne	PDL 1	PDL 2
Coordonnées CC50	1 737 124	1 737 133
	9 205 532	9 205 526
Coordonnées Lambert 93	737 164	737 173
	6 994 586	6 994 580
Coordonnées WGS84 -DMS	50° 2'54,90"	50° 2'54,68"
	3° 31'6,12"	3° 31'6,57"
Altitude NGF (Z Projet)	131	131
Dimensions LxIxh (m)	9x2,65x2,69	9x2,65x2,69
N° Sections	ZH	ZH
N° Parcelles	1	1
Surface parcelle (m2)	11 460	11 460



COORDONNEES DU PDL	
Eolienne	PDL 3
Coordonnées CC50	1 736 522
	9 205 066
Coordonnées Lambert 93	736 561
	6 994 120
Coordonnées WGS84 -DMS	50° 2'39,94"
	3° 30'35,72"
Altitude NGF (Z Projet)	137,5
Dimensions LxIxh (m)	11x2,65x2,69
N° Sections	ZI
N° Parcelles	30
Surface parcelle (m <sup>2</sup> )	8 082

**AUTORISATION ENVIRONNEMENTALE**

SIGNATURE:

**I'M IN ARCHITECTURE**  
 80 rue du Faubourg Saint Denis 75010 PARIS  
 06 71 15 45 63 / im.in.archi@gmx.com  
 SARL au capital de 16500€  
 533 863 944 R.C.S. PARIS

**PARC EOLIEN DE SAINT SOUPLET**

COMMUNE DE SAINT SOUPLET

MAITRISE D'OUVRAGE :

**SAS PARC EOLIEN DE SAINT SOUPLET**

Cœur Défense - Tour B  
 100, Esplanade du Général de Gaulle  
 92932 Paris La Défense Cedex



LEGENDE:

Postes de livraison concernés par la Demande d'Autorisation Environnementale

- Pdl 3 Poste de livraison 11X2.65M Ha 2.67
- Parcelle d'implantation du projet
- Accès existant non modifié
- Aire gravillonnée
- Accès existant à renforcer
- Cadastre
- Talus existant
- Clôture existante
- Altimétrie

N  
 Echelle 1/200 au format A3  
 0 4 8m

**PLAN DE MASSE DU POSTE DE LIVRAISON 3 AU 1/200ème**

**Parc Eolien de Saint Souplet  
Commune de Saint Souplet**

**IV. e. PLAN DE MASSE DU RACCORDEMENT AU RÉSEAU ÉLECTRIQUE  
AU 1/10000ème ET AU 1/5000ème**

**AUTORISATION ENVIRONNEMENTALE**

SIGNATURE:

  
**I'M IN ARCHITECTURE**  
80 rue du Faubourg Saint Denis 75010 PARIS  
06 71 15 45 63 / im.in.archi@gmx.com  
SARL au capital de 16500€  
533 863 341 R.C.S. PARIS

**PARC EOLIEN DE SAINT SOUPLET**

COMMUNE DE SAINT SOUPLET

MAITRISE D'OUVRAGE :

SAS PARC EOLIEN DE SAINT SOUPLET  
Cœur Défense - Tour B  
100, Esplanade du Général de Gaulle  
92932 Paris La Défense Cedex



LEGENDE:

Empty legend box for the plan.

Empty legend box for the plan.



SIGNATURE:

**I'M IN ARCHITECTURE**

80 rue du Faubourg Saint Denis 75010 PARIS  
06 71 15 45 63 / im.in.archi@gmx.com  
SARL au capital de 16500€  
533 863 941 R.C.S. PARIS

**PARC EOLIEN DE SAINT SOUPLLET**

COMMUNE DE SAINT SOUPLLET

MAITRISE D'OUVRAGE :

**SAS PARC EOLIEN DE SAINT SOUPLLET**

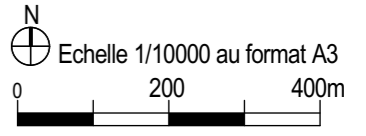
Cœur Défense - Tour B  
100, Esplanade du Général de Gaulle  
92932 Paris La Défense Cedex



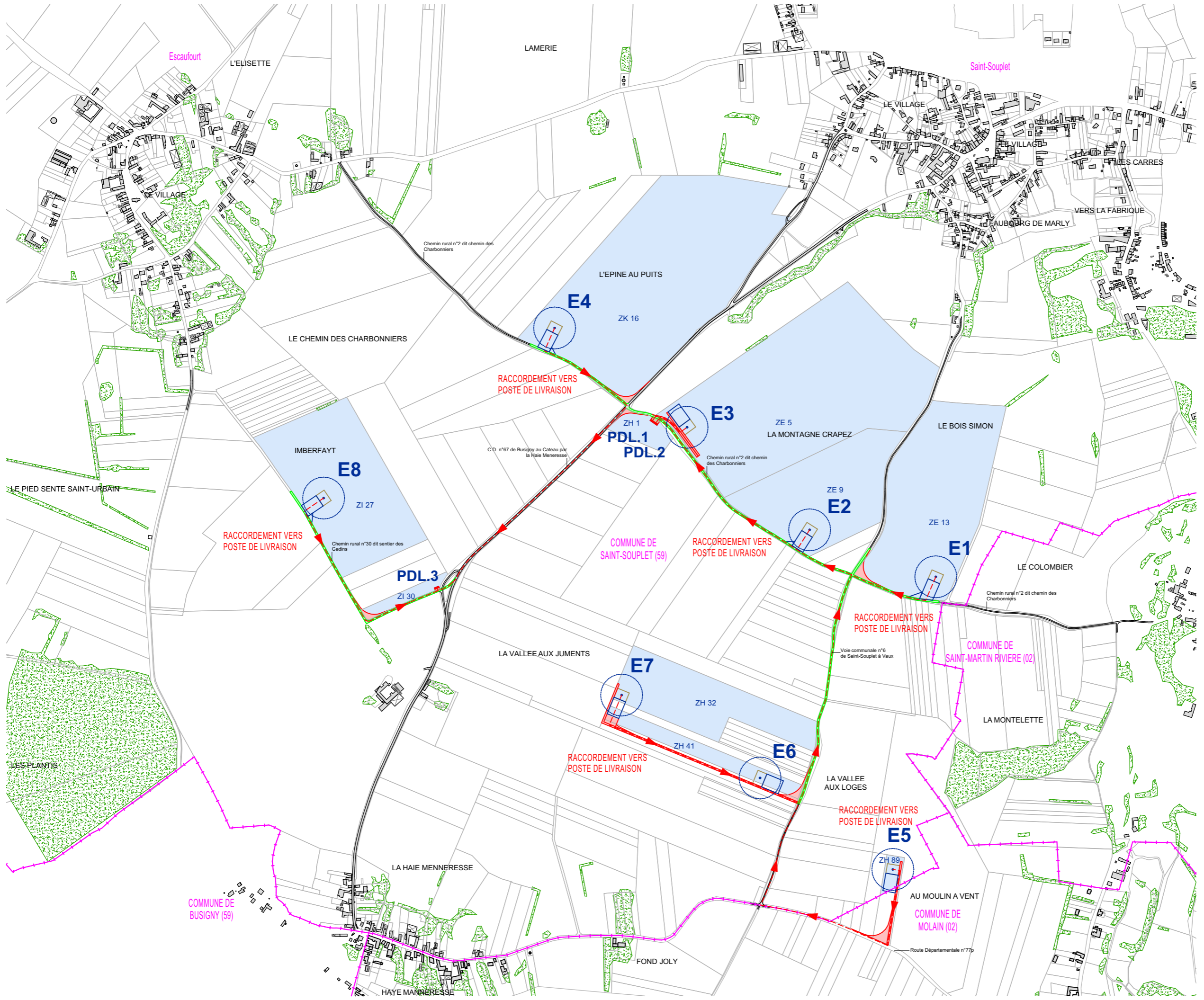
LEGENDE:

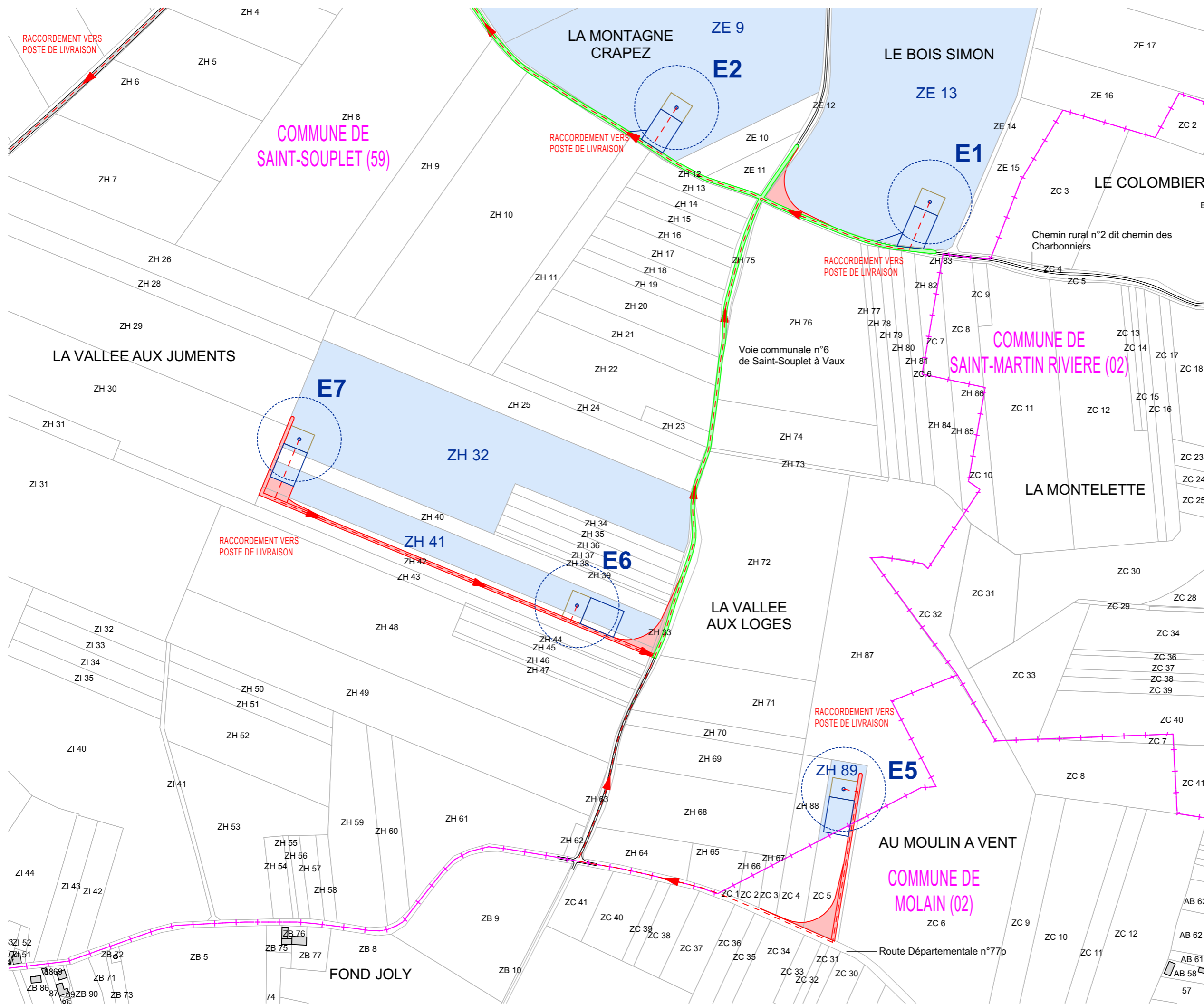
Eoliennes concernées par la Demande d'Autorisation Environnementale

- Zone de survol des pales
- Mât de l'éolienne
- Parcelle d'implantation du projet
- Plateforme
- Aire gravillonnée
- Accès existant non modifié
- Accès existant à renforcer
- Accès à créer
- Cadastre
- Limite communale
- Raccordement électrique



**PLAN DE MASSE  
DU RACCORDEMENT  
ELECTRIQUE  
AU 1/10000ème**





**AUTORISATION ENVIRONNEMENTALE**

SIGNATURE:

**I'M IN ARCHITECTURE**  
 80 rue du Faubourg Saint Denis 75010 PARIS  
 06 71 15 45 63 / im.in.archi@gmx.com  
 SARL au capital de 16500€  
 533 863 344 R.C.S. PARIS

**PARC EOLIEN DE SAINT SOUPLET**

COMMUNE DE SAINT SOUPLET

MAITRISE D'OUVRAGE :


**SAS PARC EOLIEN DE SAINT SOUPLET**

Cœur Défense - Tour B  
 100, Esplanade du Général de Gaulle  
 92932 Paris La Défense Cedex

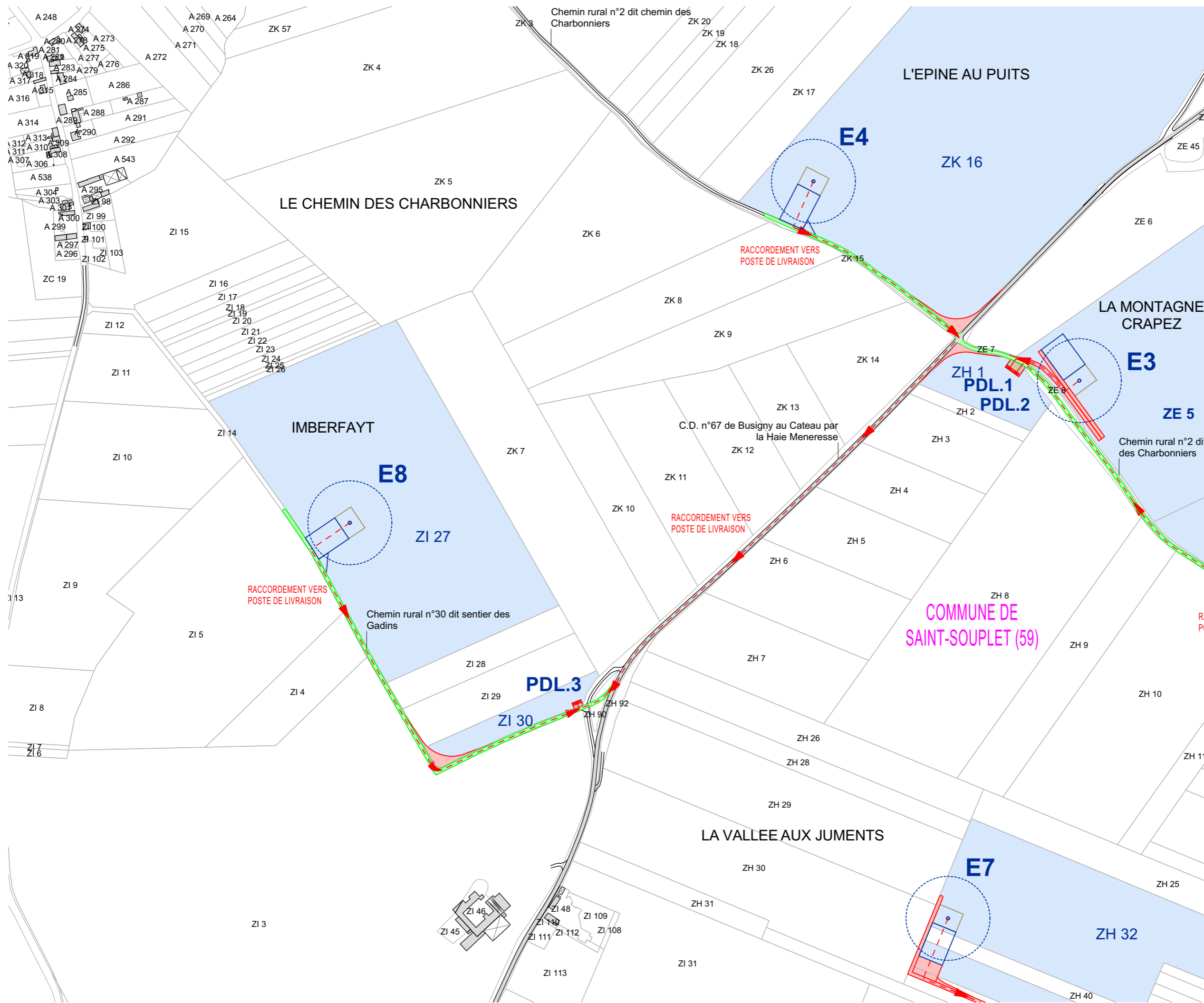


LEGENDE:

- Eoliennes concernées par la Demande d'Autorisation Environnementale
- Zone de survol des pales
  - Mât de l'éolienne
  - Parcelle d'implantation du projet
  - Plateforme
  - Aire gravillonnée
  - Accès existant non modifié
  - Accès existant à renforcer
  - Accès à créer
  - Cadastre
  - Limite communale
  - Raccordement électrique



**PLAN DE MASSE  
 DU RACCORDEMENT  
 ELECTRIQUE  
 AU 1/5000ème**



**AUTORISATION ENVIRONNEMENTALE**

SIGNATURE:

**I'M IN ARCHITECTURE**

80 rue du Faubourg Saint Denis 75010 PARIS  
 06 71 15 45 63 / im.in.archi@gmx.com  
 SARL au capital de 16500€  
 533 863 344 R.C.S. PARIS

**PARC EOLIEN DE SAINT SOUPLET**

COMMUNE DE SAINT SOUPLET

MAITRISE D'OUVRAGE :

**SAS PARC EOLIEN DE SAINT SOUPLET**

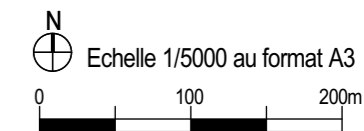
Cœur Défense - Tour B  
 100, Esplanade du Général de Gaulle  
 92932 Paris La Défense Cedex



LEGENDE:

Eoliennes concernées par la Demande d'Autorisation Environnementale

- Zone de survol des pales
- Mât d'éolienne
- Parcelle d'implantation du projet
- Plateforme
- Aire gravillonnée
- Accès existant non modifié
- Accès existant à renforcer
- Accès à créer
- Cadastre
- Limite communale
- Raccordement électrique



**PLAN DE MASSE  
 DU RACCORDEMENT  
 ELECTRIQUE  
 AU 1/5000ème**

SIGNATURE:

  
**I'M IN ARCHITECTURE**  
80 rue du Faubourg Saint Denis 75010 PARIS  
06 71 15 45 63 / i.m.in.archi@gmx.com  
SARL au capital de 16500€  
533 863 341 R.C.S. PARIS

**PARC EOLIEN DE SAINT SOUplet**

COMMUNE DE SAINT SOUplet

MAITRISE D'OUVRAGE :

SAS PARC EOLIEN DE SAINT SOUplet  
Cœur Défense - Tour B  
100, Esplanade du Général de Gaulle  
92932 Paris La Défense Cedex

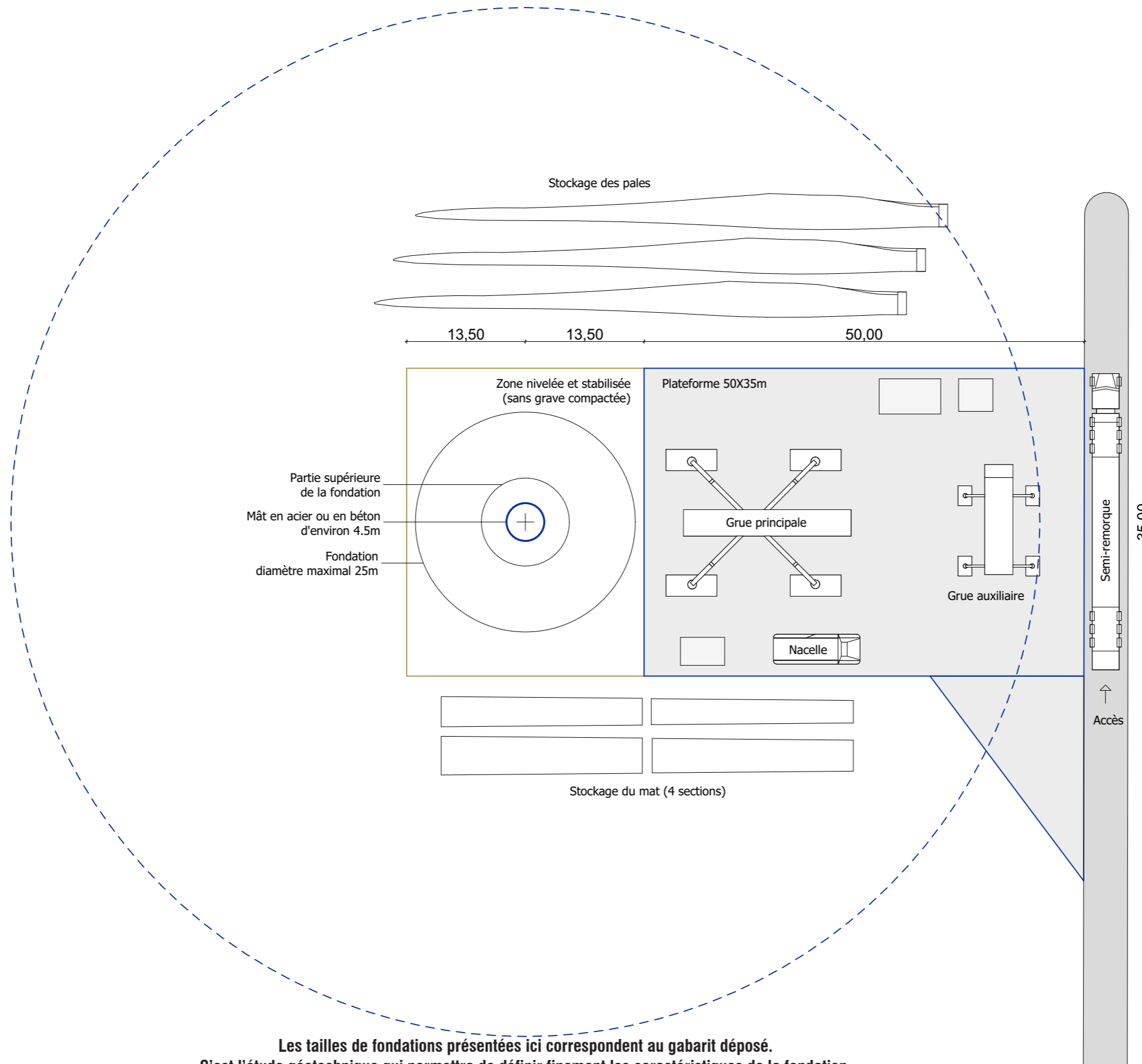


LEGENDE:

## Parc Eolien de Saint Souplet Commune de Saint Souplet

### V. a. PRINCIPE D'AMÉNAGEMENT D'UNE AIRE DE MONTAGE EN PHASE TRAVAUX AU 1/500ème ET EN PHASE ET EXPLOITATION AU 1/500ème

# PLATEFORME D'ACCES PERPENDICULAIRE A LA VOIE D'ACCES



Les tailles de fondations présentées ici correspondent au gabarit déposé.  
 C'est l'étude géotechnique qui permettra de définir finement les caractéristiques de la fondation.  
 Cette étude sera réalisée à l'issu de l'appel d'offres qui déterminera le choix du modèle de l'éolienne.  
 Une optimisation du chantier est possible afin de réduire les surfaces temporaires de stockage et notamment celles concernant les sections de mât

## AUTORISATION ENVIRONNEMENTALE

SIGNATURE:

**I'M IN ARCHITECTURE**  
 80 rue du Faubourg Saint Denis 75010 PARIS  
 06 71 15 45 63 / im.in.archi@gmx.com  
 SARL au capital de 16500€  
 533 863 344 R.C.S. PARIS

**PARC EOLIEN DE SAINT SOUplet**

COMMUNE DE SAINT SOUplet

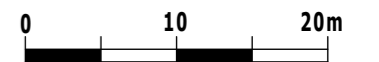
MAITRISE D'OUVRAGE :

**SAS PARC EOLIEN DE SAINT SOUplet**  
 Cœur Défense - Tour B  
 100, Esplanade du Général de Gaulle  
 92932 Paris La Défense Cedex



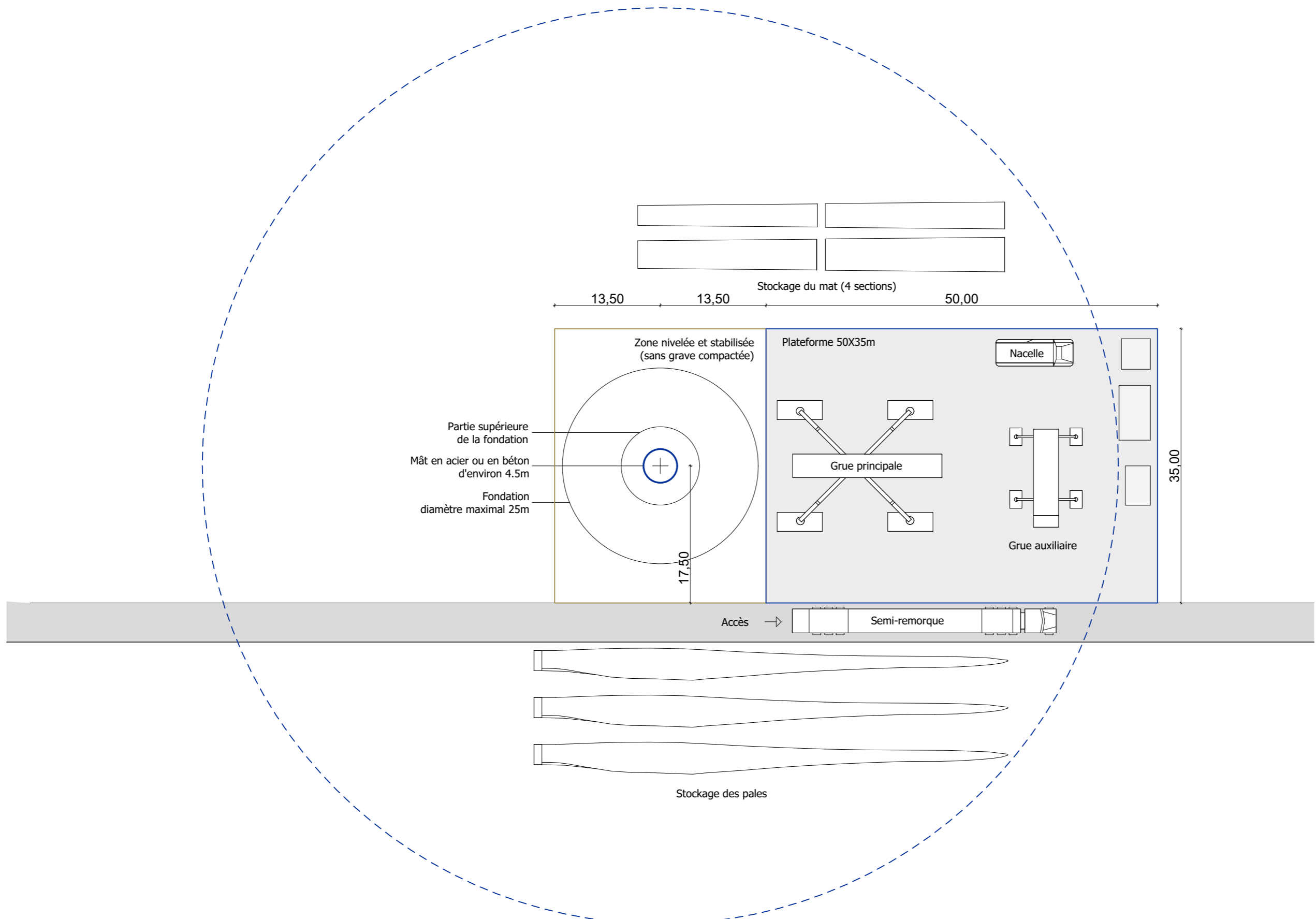
LEGENDE:

Echelle 1/500 au format A3



**PRINCIPE  
 AMÉNAGEMENT  
 AIRE DE MONTAGE  
 PHASE TRAVAUX**

**PLATEFORME D'ACCES PARALLELE A LA VOIE D'ACCES**



Les tailles de fondations présentées ici correspondent au gabarit déposé.  
 C'est l'étude géotechnique qui permettra de définir finement les caractéristiques de la fondation.  
 Cette étude sera réalisée à l'issu de l'appel d'offres qui déterminera le choix du modèle de l'éolienne.  
 Une optimisation du chantier est possible afin de réduire les surfaces temporaires de stockage  
 et notamment celles concernant les sections de mât

**AUTORISATION ENVIRONNEMENTALE**

SIGNATURE:

**I'M IN ARCHITECTURE**  
 80 rue du Faubourg Saint Denis 75010 PARIS  
 06 71 15 45 63 / im.in.archi@gmx.com  
 SARL au capital de 16500€  
 533 863 344 R.C.S. PARIS

**PARC EOLIEN DE SAINT SOUPLLET**

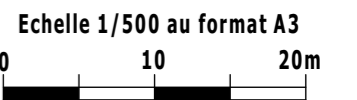
COMMUNE DE SAINT SOUPLLET

MAITRISE D'OUVRAGE :

**SAS PARC EOLIEN DE SAINT SOUPLLET**  
 Cœur Défense - Tour B  
 100, Esplanade du Général de Gaulle  
 92932 Paris La Défense Cedex

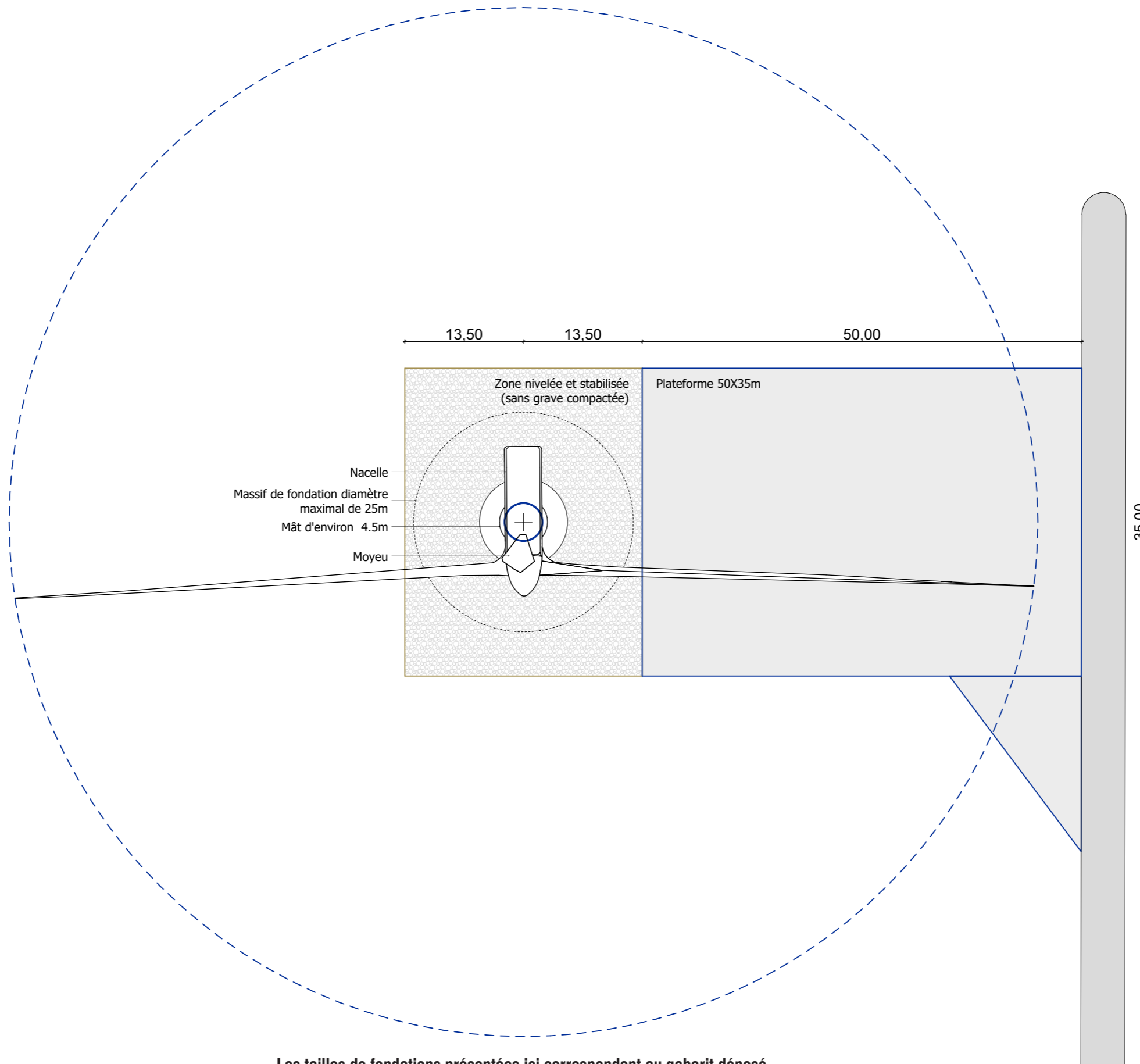


LEGENDE:



**PRINCIPE  
 AMÉNAGEMENT  
 AIRE DE MONTAGE  
 PHASE TRAVAUX**

# PLATEFORME D'ACCES PERPENDICULAIRE A LA VOIE D'ACCES



Les tailles de fondations présentées ici correspondent au gabarit déposé.  
C'est l'étude géotechnique qui permettra de définir finement les caractéristiques de la fondation.  
Cette étude sera réalisée à l'issu de l'appel d'offres qui déterminera le choix du modèle de l'éolienne.

## AUTORISATION ENVIRONNEMENTALE

SIGNATURE:

**I'M IN ARCHITECTURE**  
80 rue du Faubourg Saint Denis 75010 PARIS  
06 71 15 45 63 / im.in.archi@gmx.com  
SARL au capital de 16500€  
533 863 344 R.C.S. PARIS

**PARC EOLIEN DE SAINT SOUplet**

COMMUNE DE SAINT SOUplet

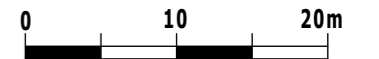
MAITRISE D'OUVRAGE :

**SAS PARC EOLIEN DE SAINT SOUplet**  
Cœur Défense - Tour B  
100, Esplanade du Général de Gaulle  
92932 Paris La Défense Cedex



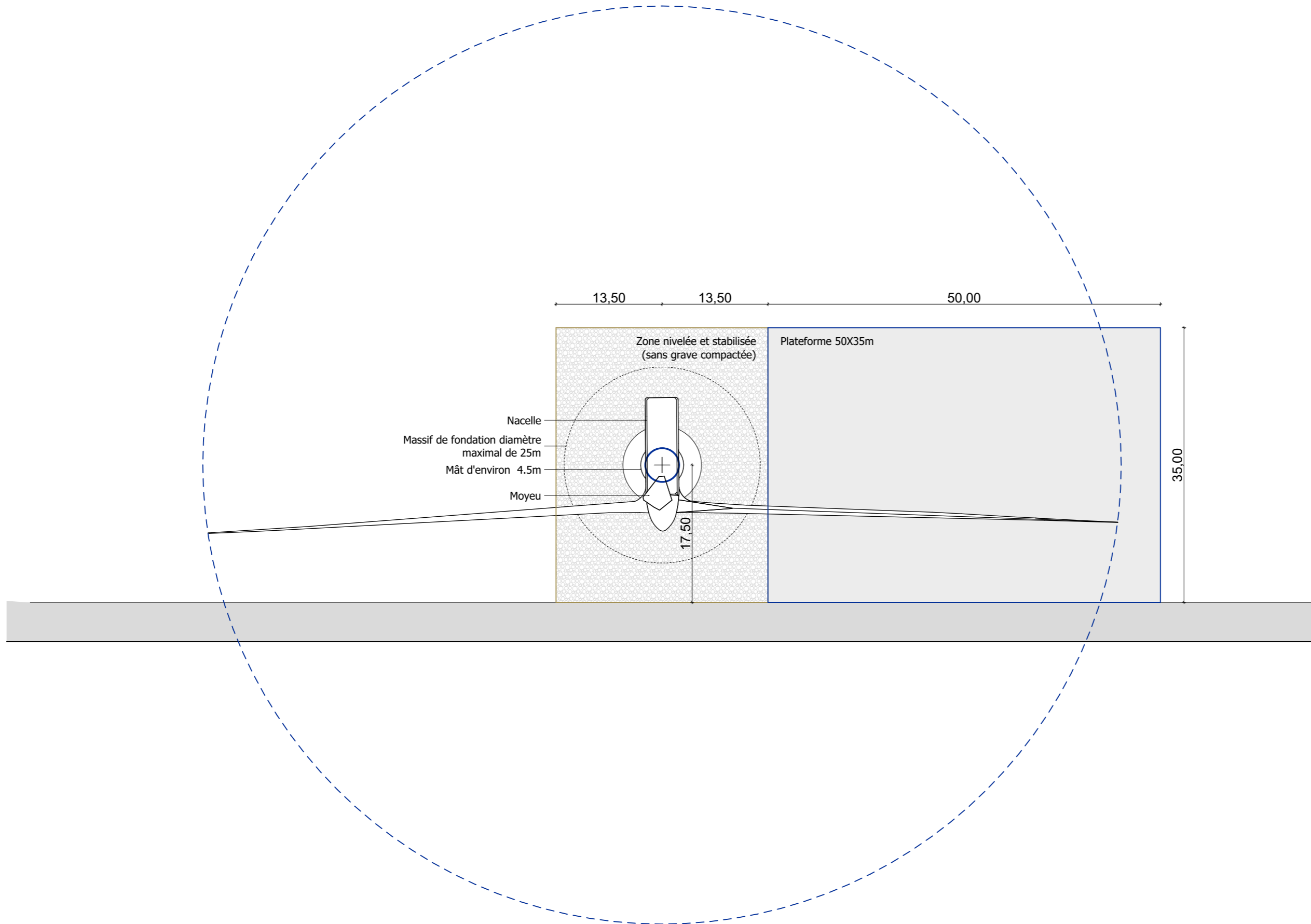
LEGENDE:

Echelle 1/500 au format A3



**PRINCIPE  
AMÉNAGEMENT  
AIRE DE MONTAGE  
PHASE EXPLOITATION**

# PLATEFORME D'ACCES PARALLELE A LA VOIE D'ACCES



Les tailles de fondations présentées ici correspondent au gabarit déposé.  
C'est l'étude géotechnique qui permettra de définir finement les caractéristiques de la fondation.  
Cette étude sera réalisée à l'issu de l'appel d'offres qui déterminera le choix du modèle de l'éolienne.

## AUTORISATION ENVIRONNEMENTALE

SIGNATURE:

**I'M IN ARCHITECTURE**  
80 rue du Faubourg Saint Denis 75010 PARIS  
06 71 15 45 63 / im.in.archi@gmx.com  
SARL au capital de 16500€  
533 863 341 R.C.S. PARIS

**PARC EOLIEN DE SAINT SOUPLET**

COMMUNE DE SAINT SOUPLET

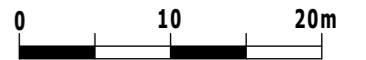
MAITRISE D'OUVRAGE :

**SAS PARC EOLIEN DE SAINT SOUPLET**  
Cœur Défense - Tour B  
100, Esplanade du Général de Gaulle  
92932 Paris La Défense Cedex



LEGENDE:

Echelle 1/500 au format A3



**PRINCIPE  
AMÉNAGEMENT  
AIRE DE MONTAGE  
PHASE EXPLOITATION**



# Parc Eolien de Saint Souplet Commune de Saint Souplet

## V. b. PLAN DES FAÇADES DES ÉOLIENNES AU 1/750ème ET AU 1/500ème

### AUTORISATION ENVIRONNEMENTALE

SIGNATURE:

  
**I'M IN ARCHITECTURE**  
80 rue du Faubourg Saint Denis 75010 PARIS  
06 71 15 45 63 / im.in.archi@gmx.com  
SARL au capital de 16500€  
533 863 341 R.C.S. PARIS

**PARC EOLIEN DE SAINT SOUPLET**

COMMUNE DE SAINT SOUPLET

MAITRISE D'OUVRAGE :

SAS PARC EOLIEN DE SAINT SOUPLET  
Cœur Défense - Tour B  
100, Esplanade du Général de Gaulle  
92932 Paris La Défense Cedex



LEGENDE:

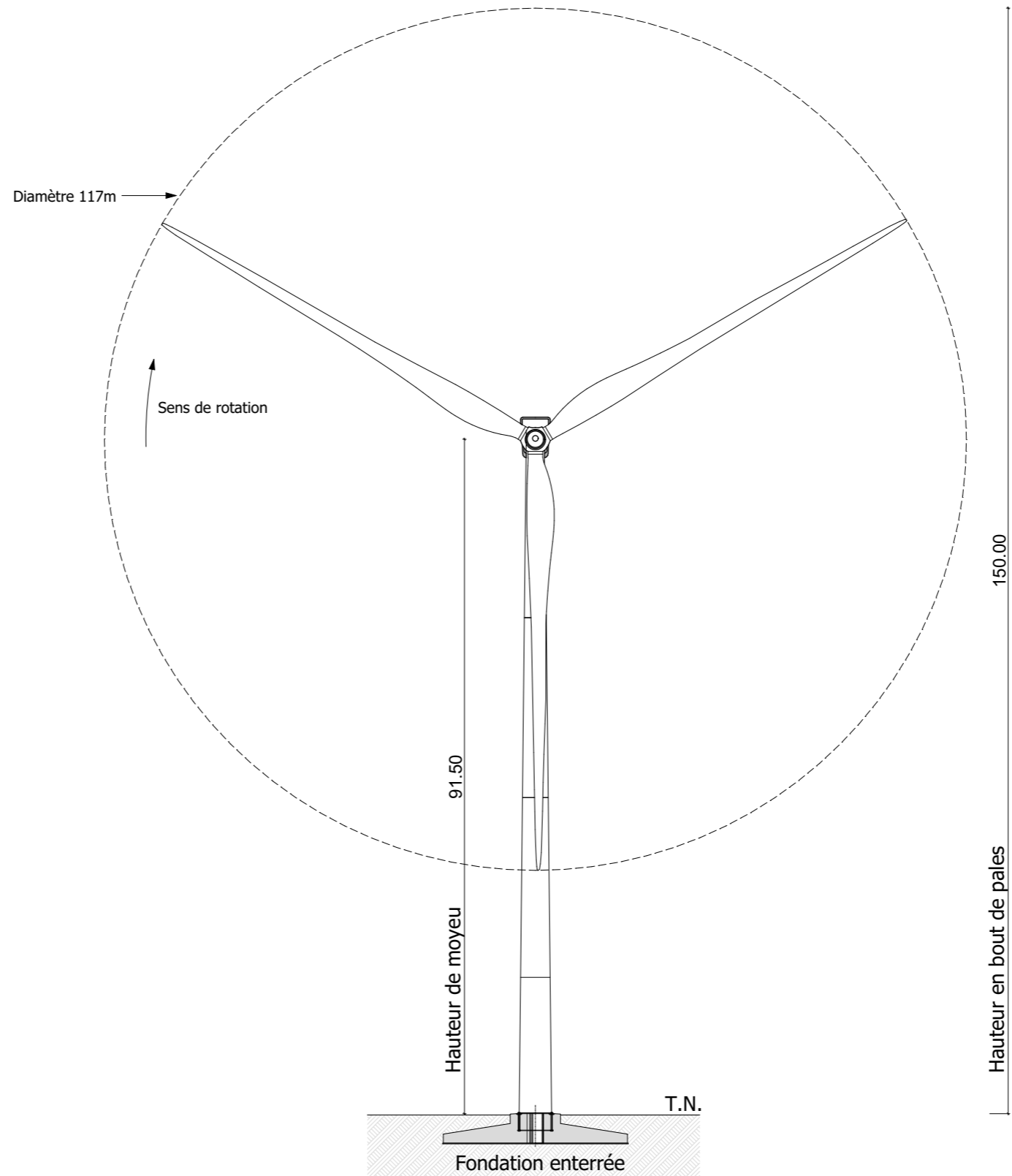
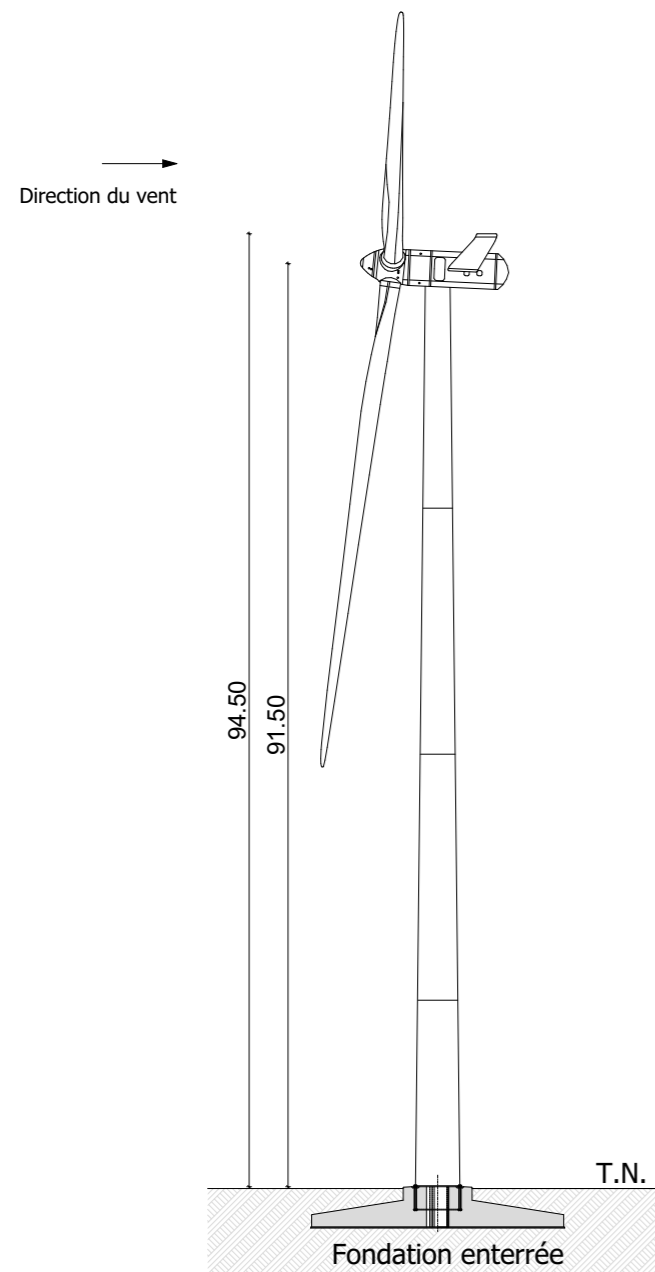
Empty legend box for the plan.

Empty legend box for the plan.

## Caractéristiques de l'éolienne

Diamètre du rotor de 117 m et de couleur blanche  
Mat tubulaire de couleur blanche  
Hauteur de moyeu : 91.5 m  
Hauteur en bout de pales : 150 m

Le choix du modèle de l'éolienne faisant l'objet d'un appel d'offres,  
les caractéristiques techniques présentées correspondent à un gabarit d'éolienne.



## AUTORISATION ENVIRONNEMENTALE

SIGNATURE:

**I'M IN ARCHITECTURE**

80 rue du Faubourg Saint Denis 75010 PARIS  
06 71 15 45 63 / [im.in.archi@gmx.com](mailto:im.in.archi@gmx.com)  
SARL au capital de 16500€  
533 863 344 R.C.S. PARIS

**PARC EOLIEN DE SAINT SOUPLET**

COMMUNE DE SAINT SOUPLET

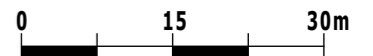
MAITRISE D'OUVRAGE :

**SAS PARC EOLIEN DE SAINT SOUPLET**  
Cœur Défense - Tour B  
100, Esplanade du Général de Gaulle  
92932 Paris La Défense Cedex



LEGENDE:

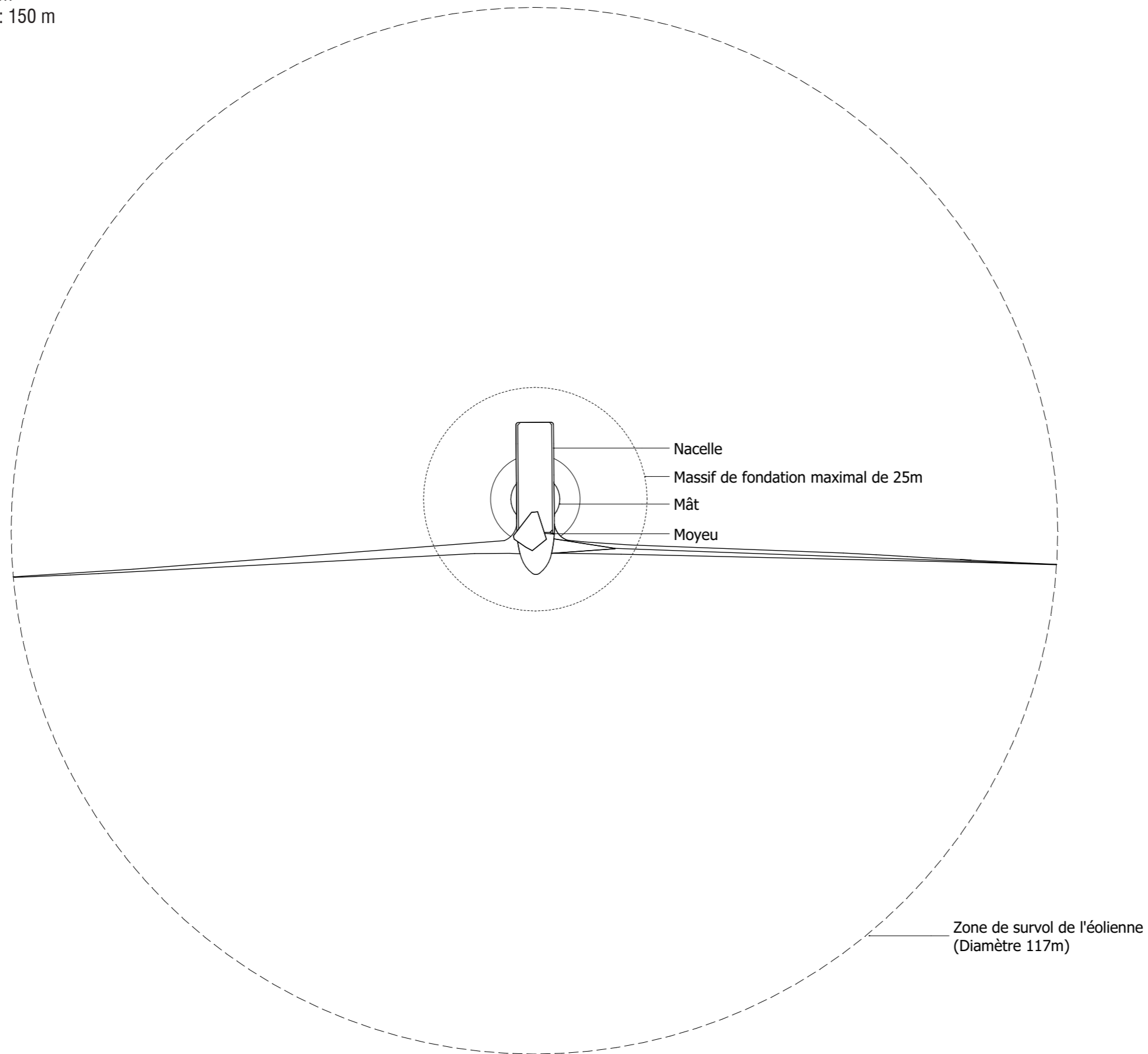
Echelle 1/750 au format A3



**PLAN DES FAÇADES  
D'UNE EOLIENNE**

## Caractéristiques de l'éolienne

Diamètre du rotor de 117 m et de couleur blanche  
Mat tubulaire de couleur blanche  
Hauteur de moyeu : 91.5 m  
Hauteur en bout de pales : 150 m



Zone de survol de l'éolienne  
(Diamètre 117m)

**Le choix du modèle de l'éolienne faisant l'objet d'un appel d'offres,  
les caractéristiques techniques présentées correspondent à un gabarit d'éolienne.**

## AUTORISATION ENVIRONNEMENTALE

SIGNATURE:

  
**I'M IN ARCHITECTURE**  
80 rue du Faubourg Saint Denis 75010 PARIS  
06 71 15 45 63 / [im.in.archi@gmx.com](mailto:im.in.archi@gmx.com)  
SARL au capital de 16500€  
533 863 344 R.C.S. PARIS

**PARC EOLIEN DE SAINT SOUPLET**

COMMUNE DE SAINT SOUPLET

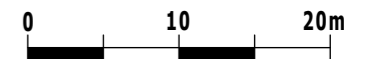
MAITRISE D'OUVRAGE :

**SAS PARC EOLIEN DE SAINT SOUPLET**  
Cœur Défense - Tour B  
100, Esplanade du Général de Gaulle  
92932 Paris La Défense Cedex



LEGENDE:

Echelle 1/500 au format A3



**VUE DE DESSUS  
D'UNE EOLIENNE**

# Parc Eolien de Saint Souplet Commune de Saint Souplet

## V. c. PLAN DES FAÇADES DES POSTES DE LIVRAISON AU 1/75ème

### AUTORISATION ENVIRONNEMENTALE

SIGNATURE:

  
**I'M IN ARCHITECTURE**  
80 rue du Faubourg Saint Denis 75010 PARIS  
06 71 15 45 63 / [im.in.archi@gmx.com](mailto:im.in.archi@gmx.com)  
SARL au capital de 16500€  
533 863 341 R.C.S. PARIS

**PARC EOLIEN DE SAINT SOUPLET**

COMMUNE DE SAINT SOUPLET

MAITRISE D'OUVRAGE :

SAS PARC EOLIEN DE SAINT SOUPLET  
Cœur Défense - Tour B  
100, Esplanade du Général de Gaulle  
92932 Paris La Défense Cedex



LEGENDE:

Empty legend box for the plan.

Empty legend box for the plan.

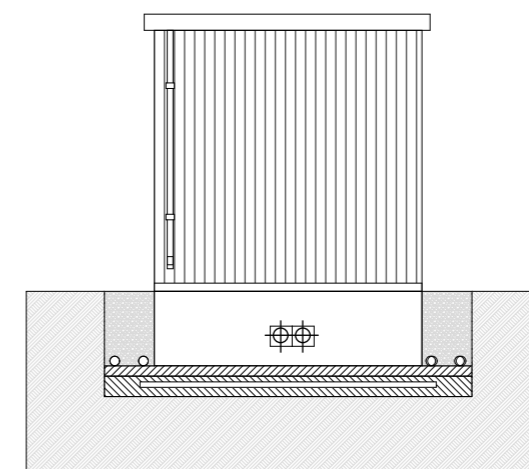
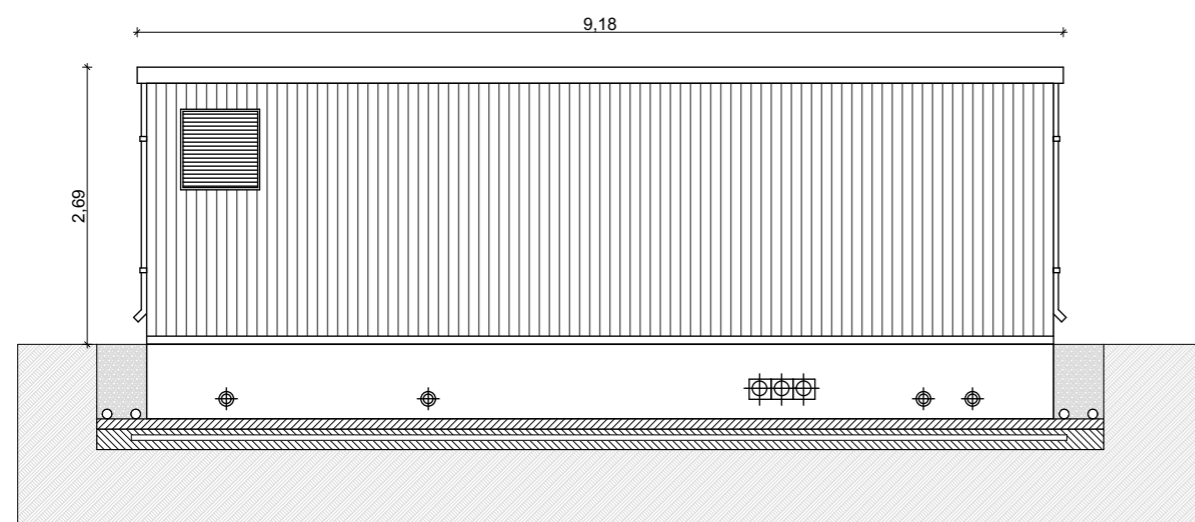
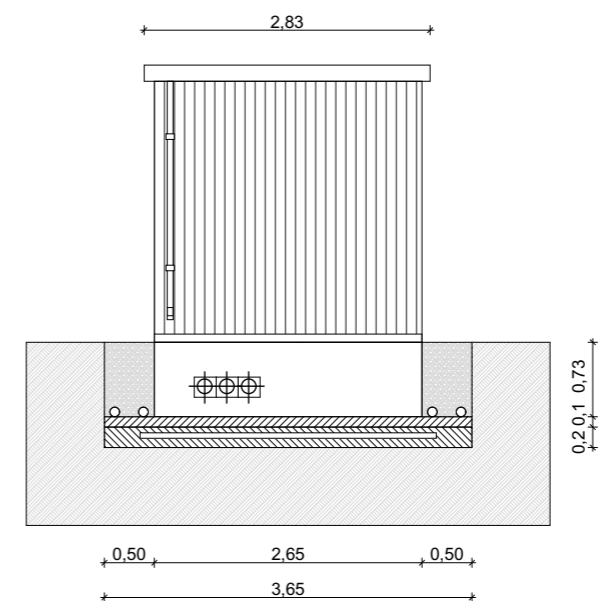
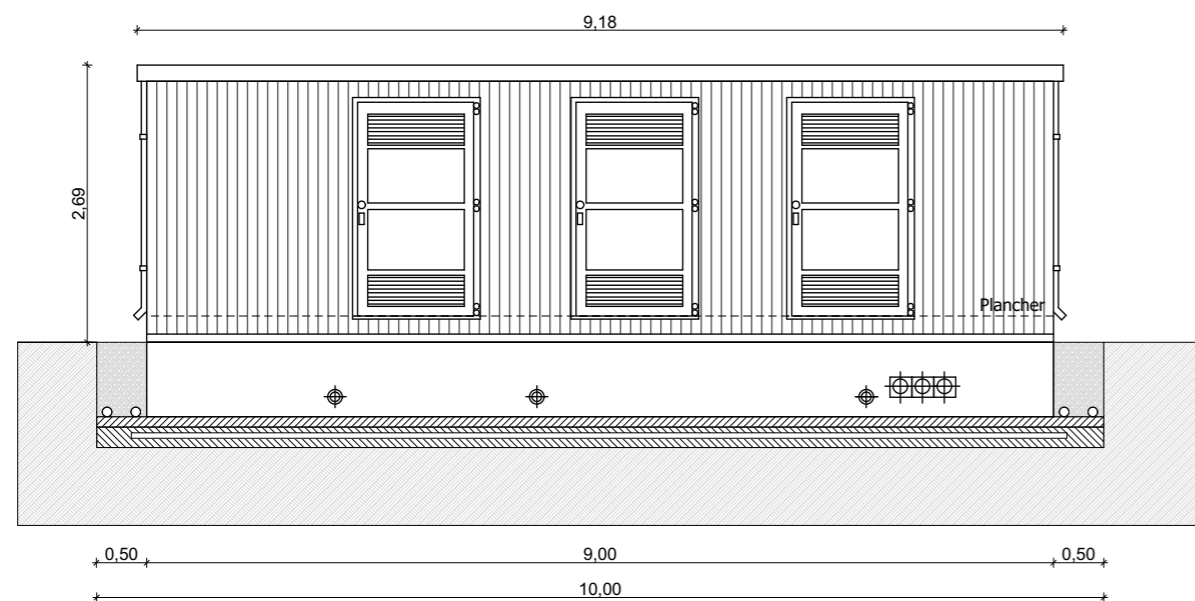
### Caractéristiques du poste de livraison

Longueur : 9 m

Largeur : 2.65 m

Hauteur 2.69 m

Aspect extérieur : Bardage en bois brut vertical



### AUTORISATION ENVIRONNEMENTALE

SIGNATURE:

**I'M IN ARCHITECTURE**  
80 rue du Faubourg Saint Denis 75010 PARIS  
06 71 15 45 63 / [im.in.archi@gmx.com](mailto:im.in.archi@gmx.com)  
SARL au capital de 16500€  
533 863 344 R.C.S. PARIS

PARC EOLIEN DE SAINT SOUplet

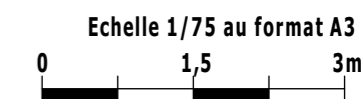
COMMUNE DE SAINT SOUplet

MAITRISE D'OUVRAGE :

SAS PARC EOLIEN DE SAINT SOUplet  
Cœur Défense - Tour B  
100, Esplanade du Général de Gaulle  
92932 Paris La Défense Cedex



LEGENDE:



**PLAN DES FAÇADES DES  
POSTES DE LIVRAISON  
ELECTRIQUE 1 et 2**

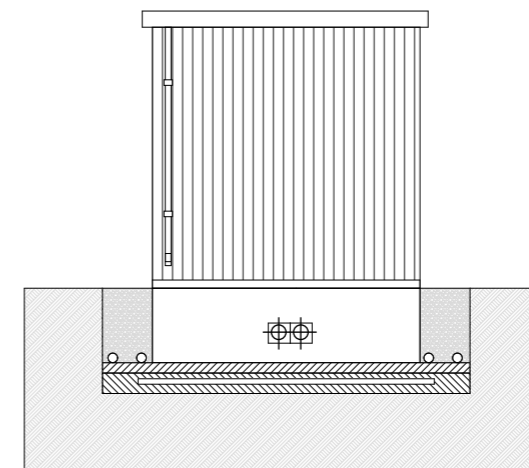
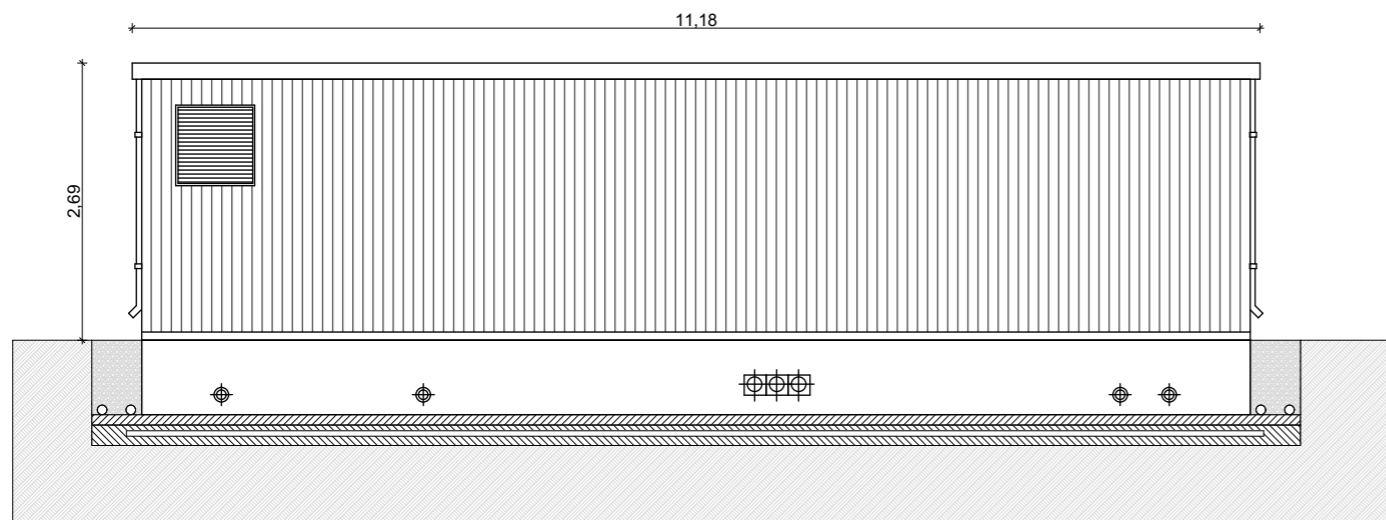
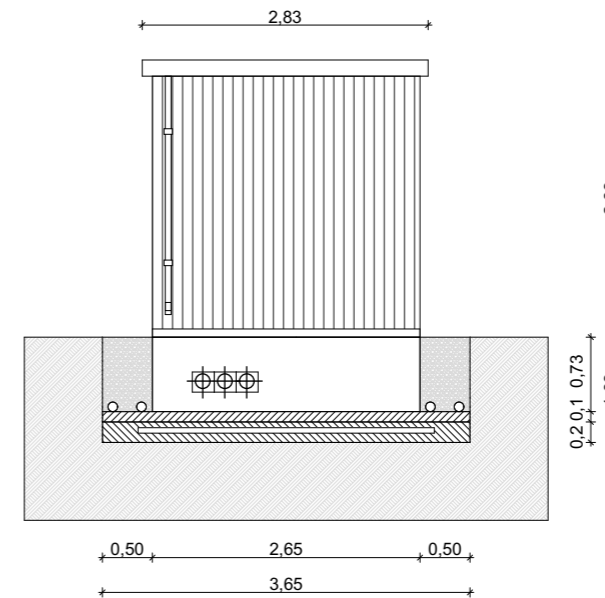
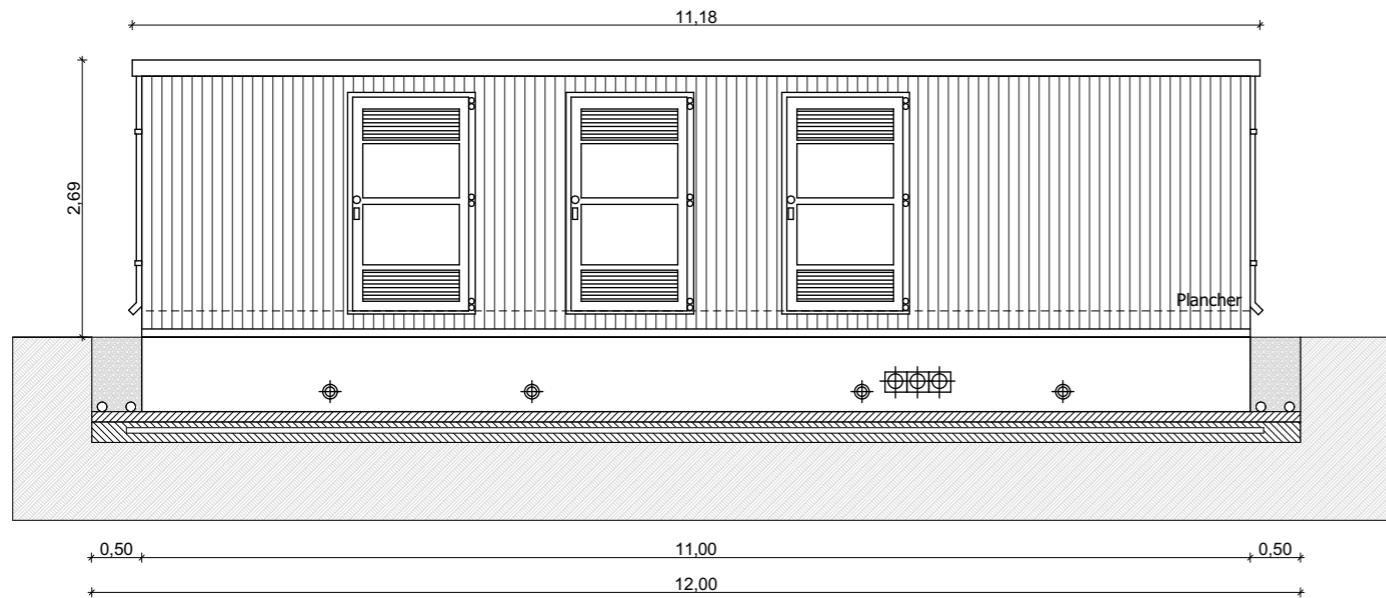
**Caractéristiques du poste de livraison**

Longueur : 11 m

Largeur : 2.65 m

Hauteur 2.69 m

Aspect extérieur : Bardage en bois brut vertical



**AUTORISATION ENVIRONNEMENTALE**

SIGNATURE:

**I'M IN ARCHITECTURE**

80 rue du Faubourg Saint Denis 75010 PARIS  
 06 71 15 45 63 / im.in.archi@gmx.com  
 SARL au capital de 16500€  
 533 863 344 R.C.S. PARIS

**PARC EOLIEN DE SAINT SOUPLET**

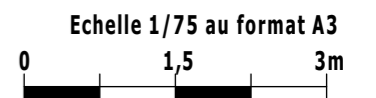
COMMUNE DE SAINT SOUPLET

MAITRISE D'OUVRAGE :

SAS PARC EOLIEN DE SAINT SOUPLET  
 Cœur Défense - Tour B  
 100, Esplanade du Général de Gaulle  
 92932 Paris La Défense Cedex



LEGENDE:



**PLAN DES FAÇADES  
 DU POSTE DE LIVRAISON  
 ELECTRIQUE 3**

**Parc Eolien de Saint Souplet  
Commune de Saint Souplet**

**VI. a. PROFIL EN LONG DU TERRAIN AU 1/7500ème**

SIGNATURE:

  
**I'M IN ARCHITECTURE**  
80 rue du Faubourg Saint Denis 75010 PARIS  
06 71 15 45 63 / im.in.archi@gmx.com  
SARL au capital de 16500€  
533 863 341 R.C.S. PARIS

**PARC EOLIEN DE SAINT SOUPLET**

COMMUNE DE SAINT SOUPLET

MAITRISE D'OUVRAGE :

SAS PARC EOLIEN DE SAINT SOUPLET  
Cœur Défense - Tour B  
100, Esplanade du Général de Gaulle  
92932 Paris La Défense Cedex



LEGENDE:

Empty legend box

Empty legend box

SIGNATURE:

**I'M IN ARCHITECTURE**  
 80 rue du Faubourg Saint Denis 75010 PARIS  
 06 71 15 45 63 / im.in.archi@gmx.com  
 SARL au capital de 16500€  
 533 863 344 R.C.S. PARIS

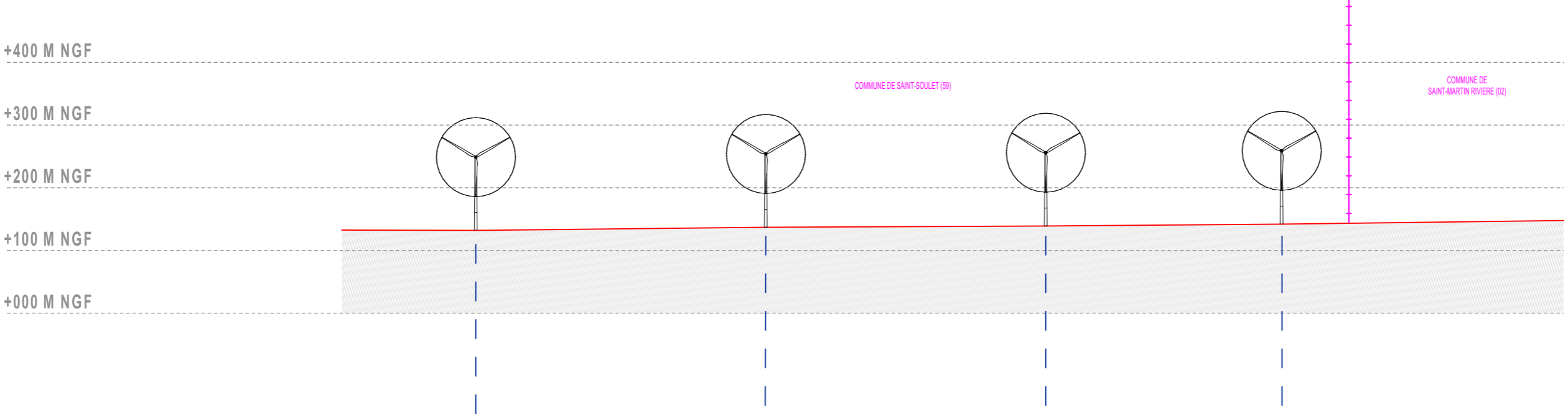
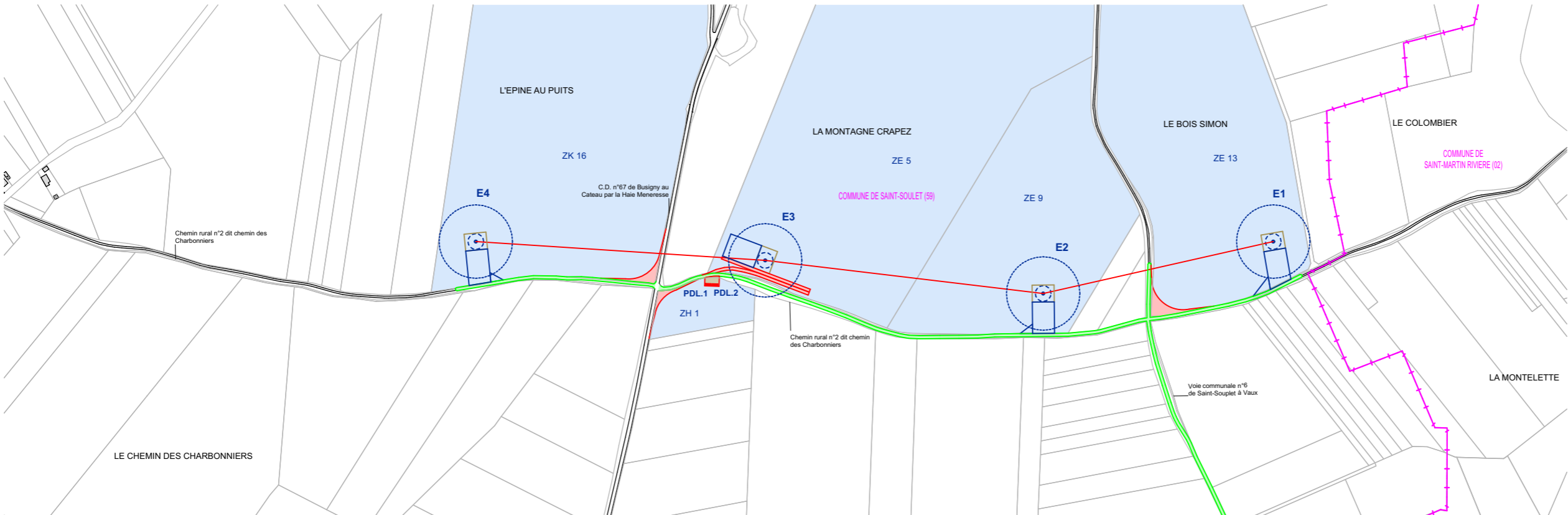
**PARC EOLIEN DE SAINT SOUPLET**  
 COMMUNE DE SAINT SOUPLET

MAITRISE D'OUVRAGE :

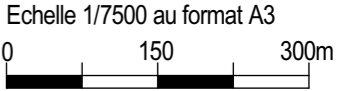
**SAS PARC EOLIEN DE SAINT SOUPLET**  
 Cœur Défense - Tour B  
 100, Esplanade du Général de Gaulle  
 92932 Paris La Défense Cedex



LEGENDE:

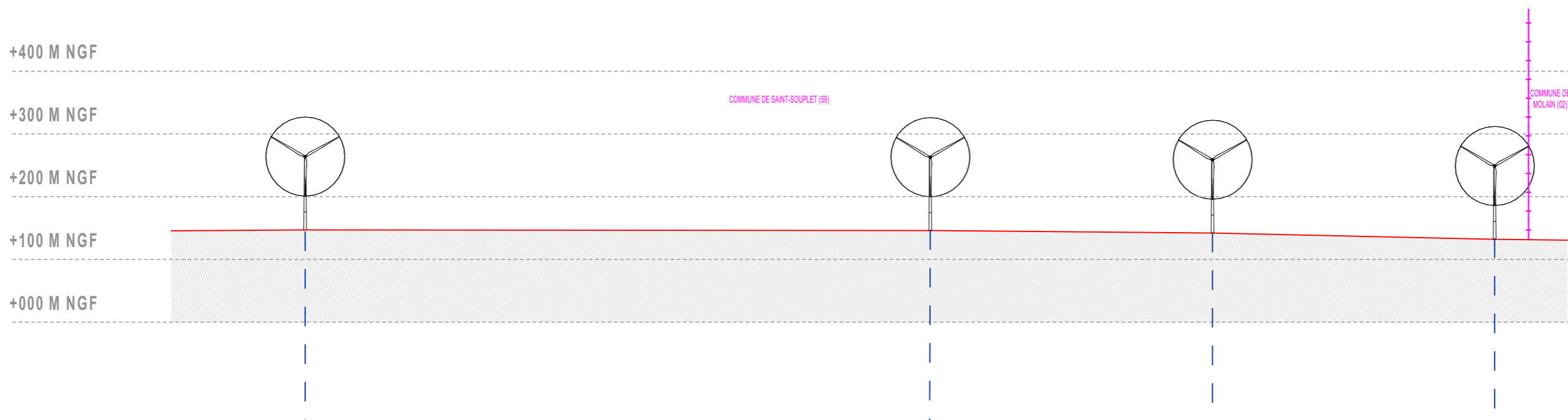
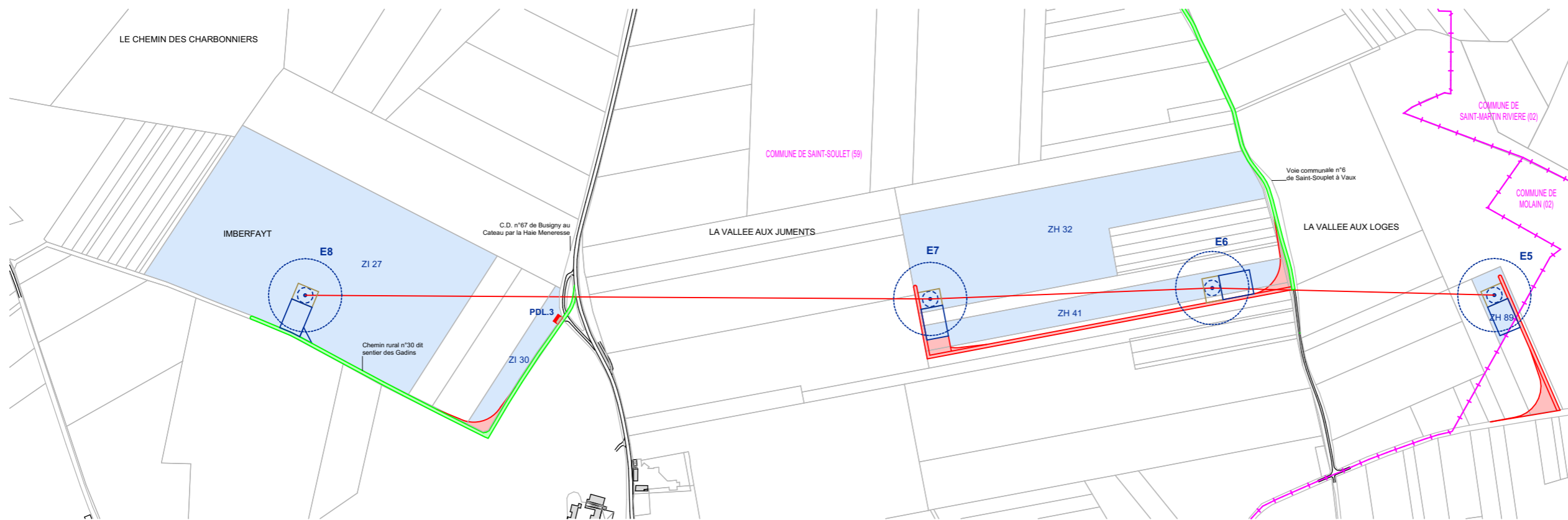


Eoliennes	E4	E3	E2	E1
Distances partielles et cumulées (m)	0.00	462.24	462.24	446.22
Altitudes au sol des éoliennes (m NGF)	132.00	137.00	139.00	142.00



**PROFIL EN LONG  
 DU TERRAIN  
 E1, E2, E3 et E4**





Eoliennes	E8	E7		E6	E5		
Distances partielles et cumulées (m)	0.00	997.51	997.51	450.42	1447.93	450.29	1898.22
Altitudes au sol des éoliennes (m NGF)	147.00	146.00	146.00	142.00	142.00	132.00	132.00

**AUTORISATION ENVIRONNEMENTALE**

SIGNATURE:



**I'M IN ARCHITECTURE**  
 80 rue du Faubourg Saint Denis 75010 PARIS  
 06 71 15 45 63 / im.in.archi@gmx.com  
 SARL au capital de 16500€  
 533 863 940 R.C.S. PARIS

**PARC EOLIEN DE SAINT SOUPLET**

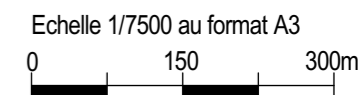
COMMUNE DE SAINT SOUPLET

MAITRISE D'OUVRAGE :

**SAS PARC EOLIEN DE SAINT SOUPLET**  
 Cœur Défense - Tour B  
 100, Esplanade du Général de Gaulle  
 92932 Paris La Défense Cedex



LEGENDE:



**PROFIL EN LONG  
 DU TERRAIN  
 E5, E6, E7 et E8**

# Parc Eolien de Saint Souplet Commune de Saint Souplet

## VI. b. PRINCIPE EN COUPE D'UNE AIRE DE LEVAGE AU 1/250ème

### AUTORISATION ENVIRONNEMENTALE

SIGNATURE:

  
**I'M IN ARCHITECTURE**  
80 rue du Faubourg Saint Denis 75010 PARIS  
06 71 15 45 63 / im.in.archi@gmx.com  
SARL au capital de 16500€  
533 863 341 R.C.S. PARIS

**PARC EOLIEN DE SAINT SOUPLET**

COMMUNE DE SAINT SOUPLET

MAITRISE D'OUVRAGE :

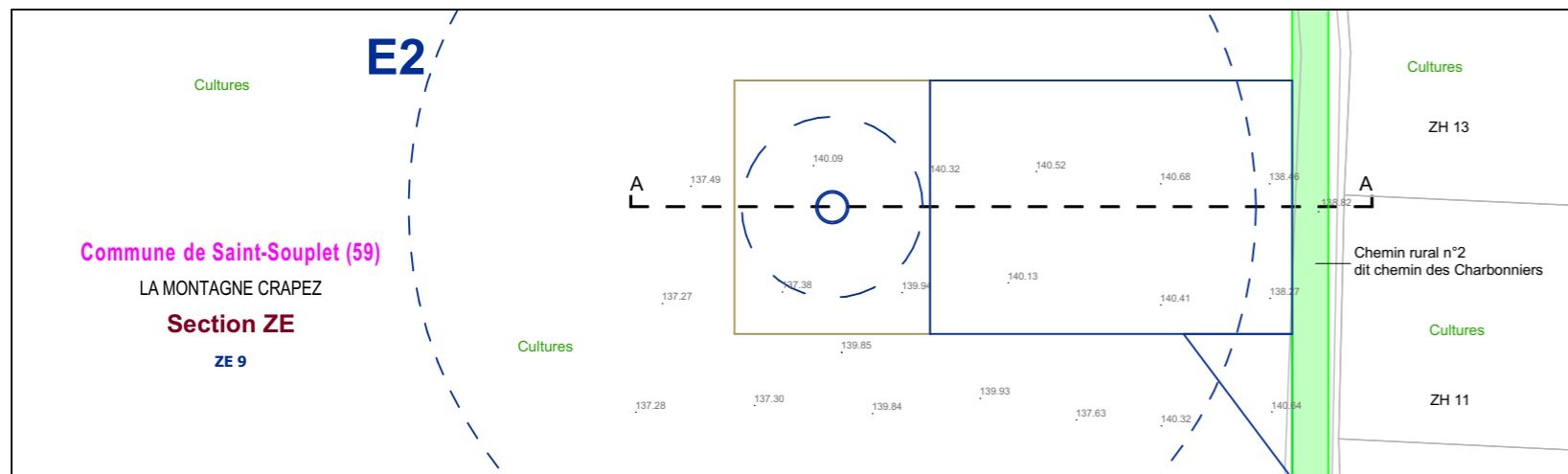
SAS PARC EOLIEN DE SAINT SOUPLET  
Cœur Défense - Tour B  
100, Esplanade du Général de Gaulle  
92932 Paris La Défense Cedex



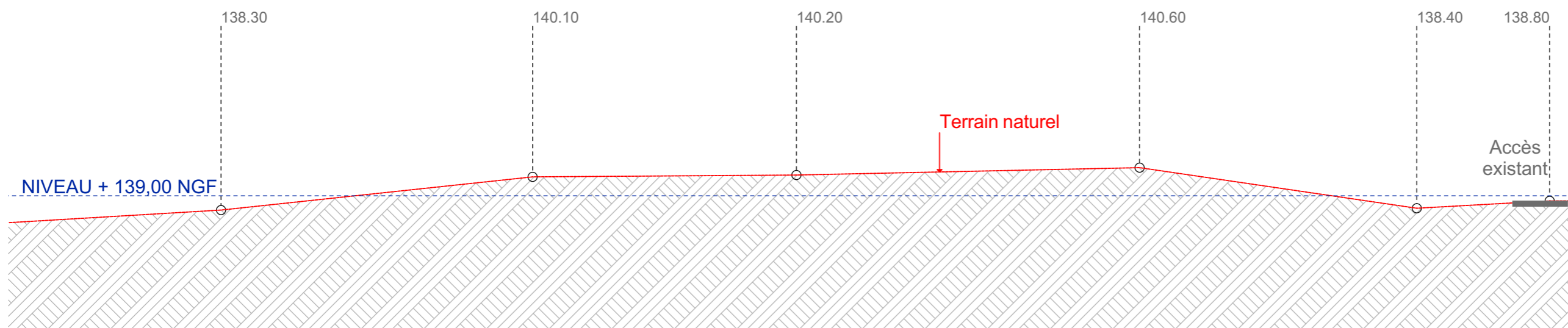
LEGENDE:

Empty legend box

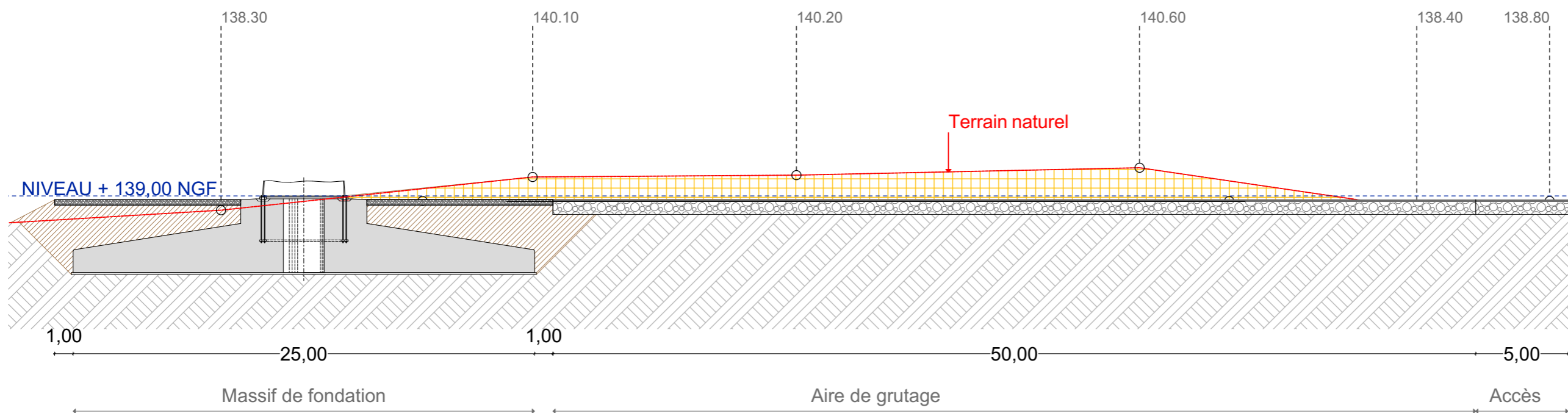
Empty legend box



LOCALISATION DE LA COUPE AA Echelle 1/1000ème



COUPE DU TERRAIN EXISTANT Echelle 1/250ème



COUPE DU TERRAIN PROJET Echelle 1/250ème

AUTORISATION ENVIRONNEMENTALE

SIGNATURE:

**I'M IN ARCHITECTURE**  
 80 rue du Faubourg Saint Denis 75010 PARIS  
 06 71 15 45 63 // im.in.archi@gmx.com  
 SARL au capital de 16500€  
 533 863 944 R.C.S. PARIS

PARC EOLIEN DE SAINT SOUPLET

COMMUNE DE SAINT SOUPLET

MAITRISE D'OUVRAGE :

SAS PARC EOLIEN DE SAINT SOUPLET  
 Cœur Défense - Tour B  
 100, Esplanade du Général de Gaulle  
 92932 Paris La Défense Cedex



LEGENDE:

- Terre en déblais
- Terre en remblais
- Terrain naturel

Echelle 1/250 au format A3



**PRINCIPE EN COUPE  
 D'UNE AIRE DE LEVAGE**

**Parc Eolien de Saint Souplet  
Commune de Saint Souplet**

**VI. c. PLANCHES DES DÉTAILS DES ACCÈS ET DES FONDATIONS  
AU 1/200ème ET AU 1/100ème**

**AUTORISATION ENVIRONNEMENTALE**

SIGNATURE:

  
**I'M IN ARCHITECTURE**  
80 rue du Faubourg Saint Denis 75010 PARIS  
06 71 15 45 63 / im.in.archi@gmx.com  
SARL au capital de 16500€  
533 863 341 R.C.S. PARIS

**PARC EOLIEN DE SAINT SOUPLET**

COMMUNE DE SAINT SOUPLET

MAITRISE D'OUVRAGE :

SAS PARC EOLIEN DE SAINT SOUPLET  
Cœur Défense - Tour B  
100, Esplanade du Général de Gaulle  
92932 Paris La Défense Cedex



LEGENDE:

Empty legend box

Empty legend box

SIGNATURE:

**I'M IN ARCHITECTURE**  
80 rue du Faubourg Saint Denis 75010 PARIS  
06 71 15 45 63 / [im.in.archi@gmx.com](mailto:im.in.archi@gmx.com)  
SARL au capital de 16500€  
533 863 941 R.C.S. PARIS

**PARC EOLIEN DE SAINT SOUplet**

COMMUNE DE SAINT SOUplet

MAITRISE D'OUVRAGE :

SAS PARC EOLIEN DE SAINT SOUplet  
Cœur Défense - Tour B  
100, Esplanade du Général de Gaulle  
92932 Paris La Défense Cedex

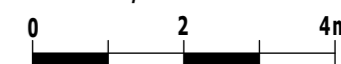


LEGENDE:

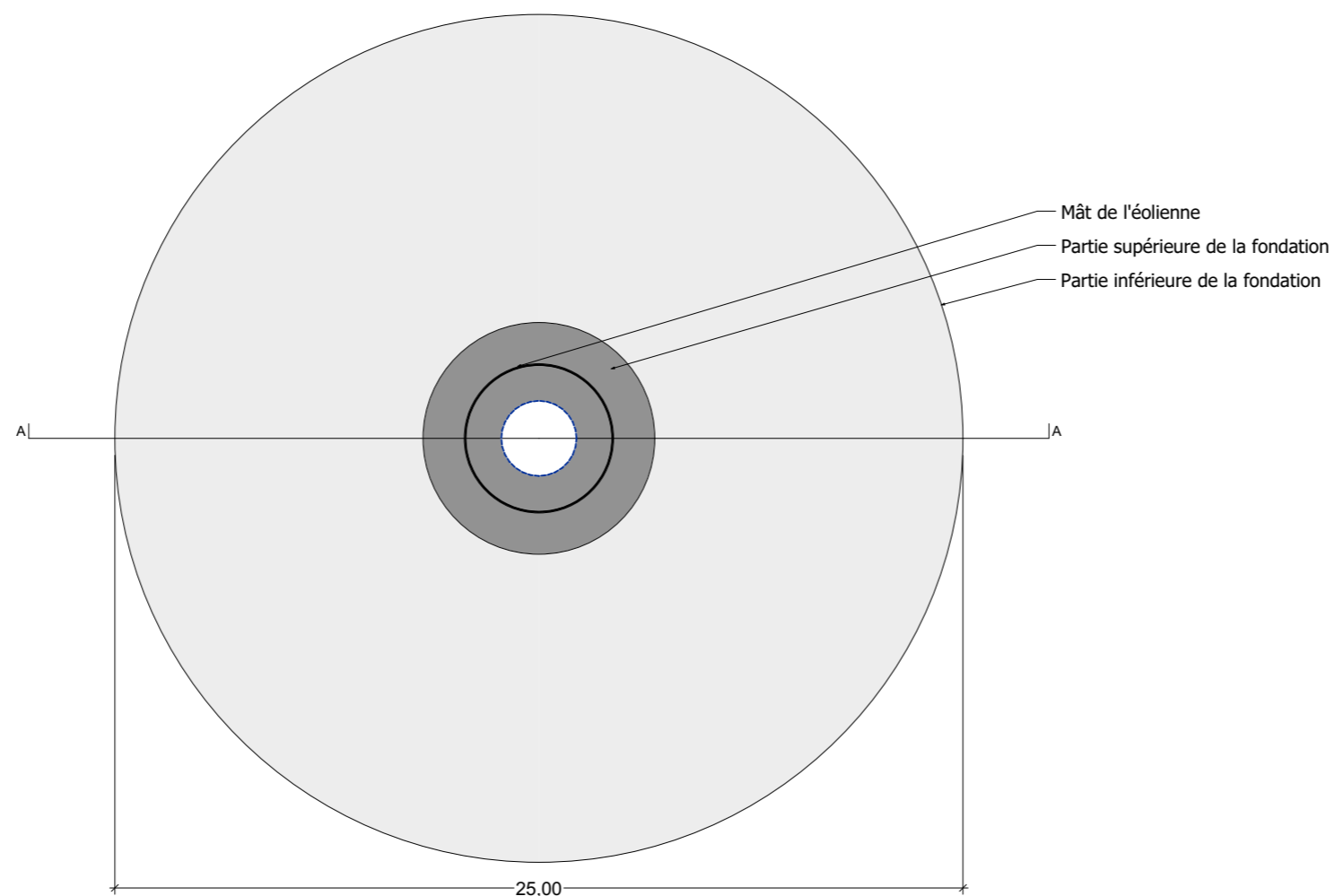
Echelle 1/200 au format A3



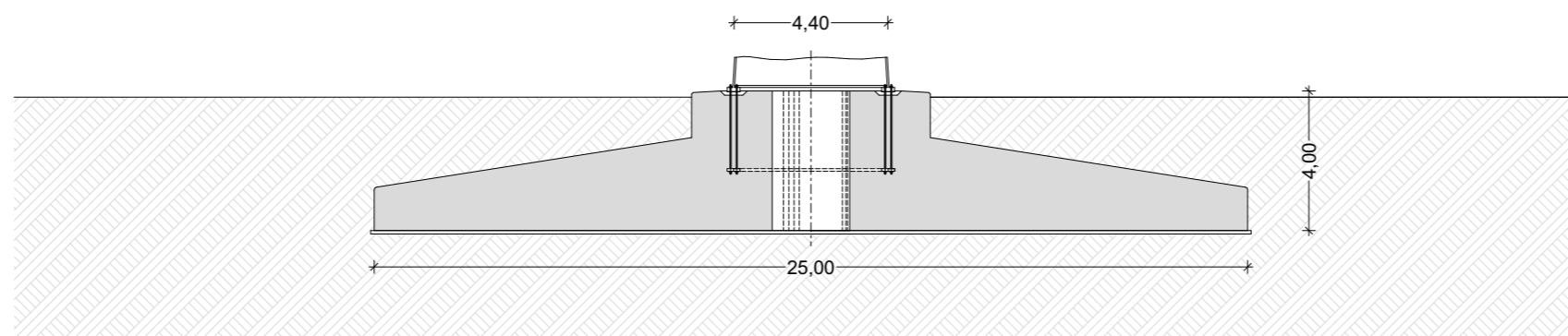
Echelle 1/100 au format A3



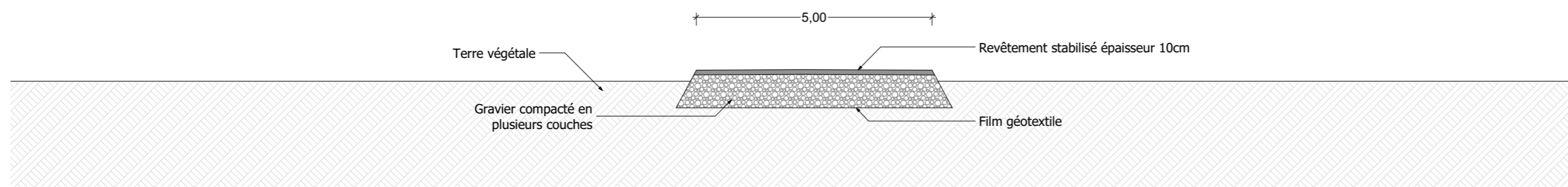
**PLANCHE DES  
DETAILS**



**EMPRISE AU SOL DU MASSIF DE FONDATION Echelle 1/200ème**



**COUPPE «AA» DU MASSIF DE FONDATION Echelle 1/200ème**



**EMPRISE AU SOL DE LA VOIE D'ACCÈS Echelle 1/100ème**

# Parc Eolien de Saint Souplet Commune de Saint Souplet

## VI. d. VUES EN COUPE DES POSTES DE LIVRAISON AU 1/75ème

### AUTORISATION ENVIRONNEMENTALE

SIGNATURE:

  
**I'M IN ARCHITECTURE**  
80 rue du Faubourg Saint Denis 75010 PARIS  
06 71 15 45 63 / im.in.archi@gmx.com  
SARL au capital de 16500€  
533 863 341 R.C.S. PARIS

**PARC EOLIEN DE SAINT SOUPLET**

COMMUNE DE SAINT SOUPLET

MAITRISE D'OUVRAGE :

SAS PARC EOLIEN DE SAINT SOUPLET  
Cœur Défense - Tour B  
100, Esplanade du Général de Gaulle  
92932 Paris La Défense Cedex



LEGENDE:

Empty legend box for the drawing.

Empty legend box for the drawing.

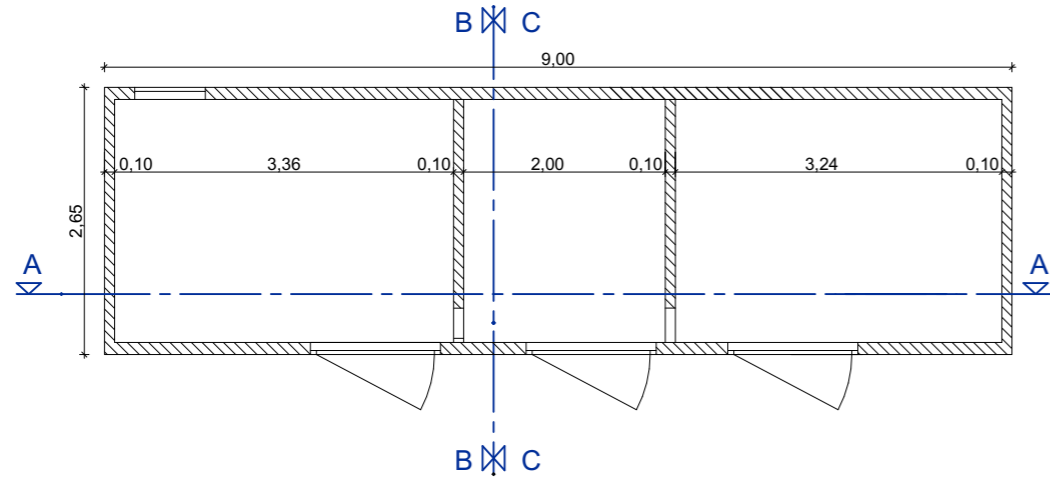
### Caractéristiques du poste de livraison

Longueur : 9 m

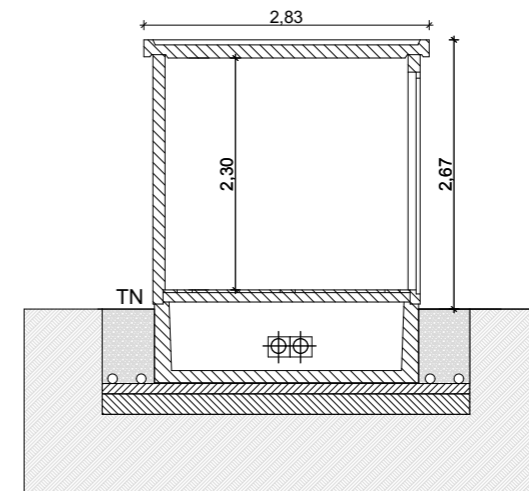
Largeur : 2.65 m

Hauteur 2.69 m

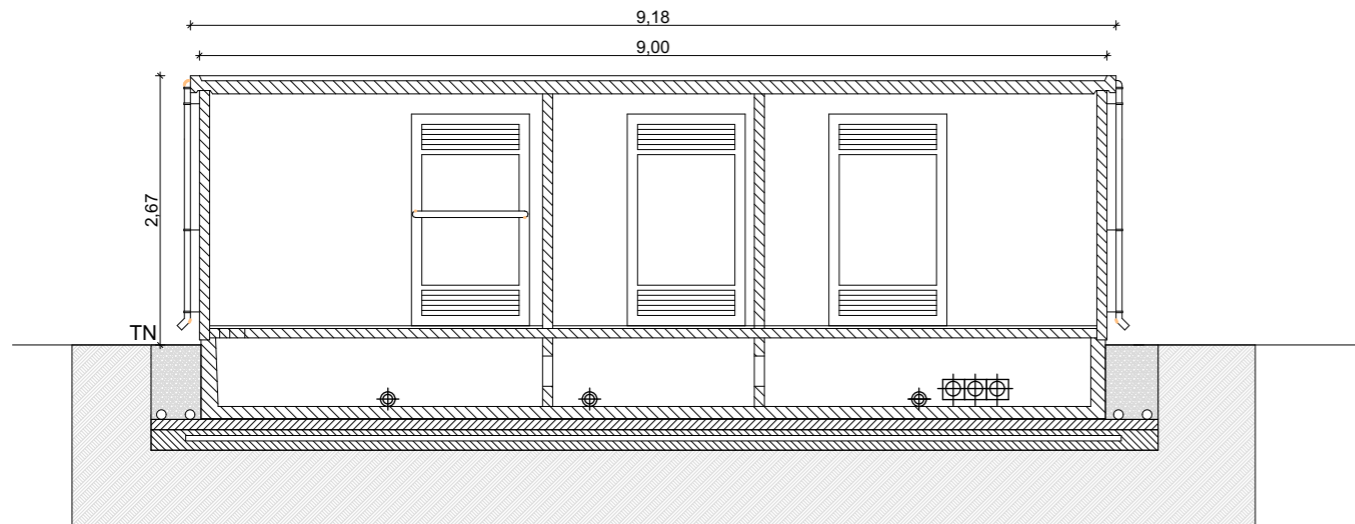
Aspect extérieur : Bardage en bois brut vertical



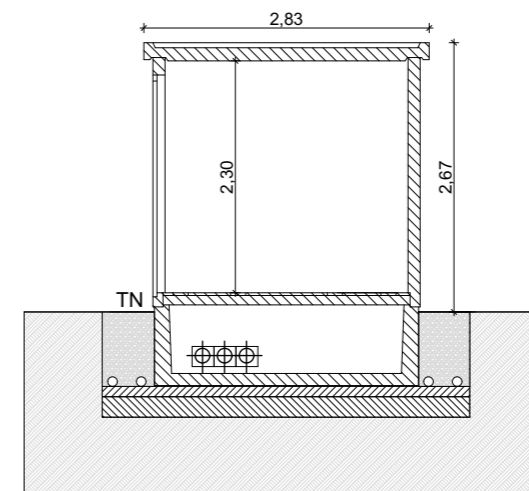
VUE EN PLAN



COUPE BB



COUPE AA



COUPE CC

### AUTORISATION ENVIRONNEMENTALE

SIGNATURE:

**I'M IN ARCHITECTURE**  
80 rue du Faubourg Saint Denis 75010 PARIS  
06 71 15 45 63 / [im.in.archi@gmx.com](mailto:im.in.archi@gmx.com)  
SARL au capital de 16500€  
533 863 344 R.C.S. PARIS

PARC EOLIEN DE SAINT SOUPLET

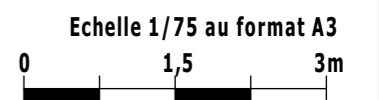
COMMUNE DE SAINT SOUPLET

MAITRISE D'OUVRAGE :

SAS PARC EOLIEN DE SAINT SOUPLET  
Cœur Défense - Tour B  
100, Esplanade du Général de Gaulle  
92932 Paris La Défense Cedex



LEGENDE:



**VUE EN COUPE DES  
POSTES DE LIVRAISON  
ELECTRIQUE 1 et 2**

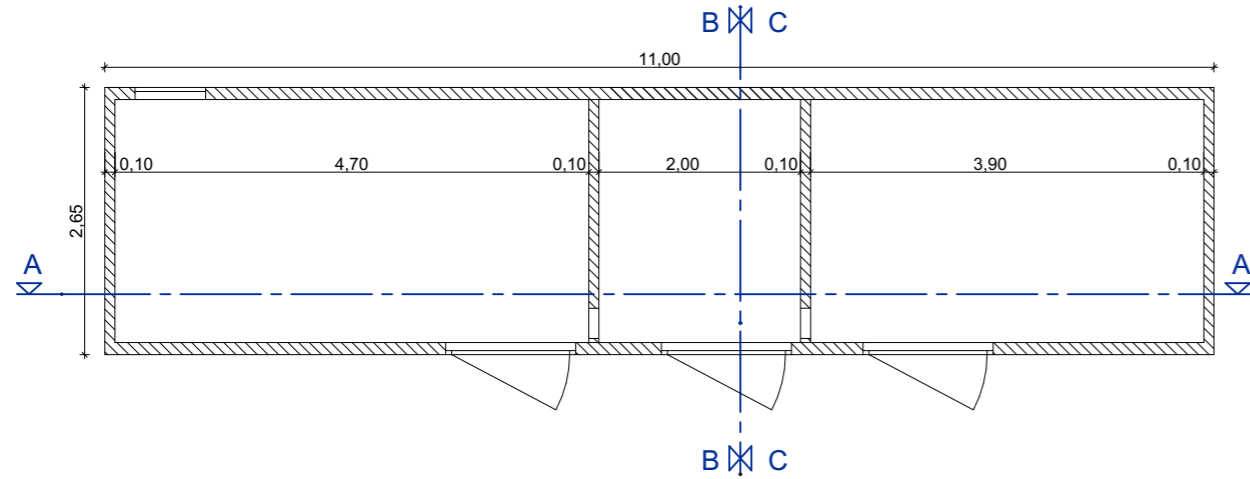
### Caractéristiques du poste de livraison

Longueur : 11 m

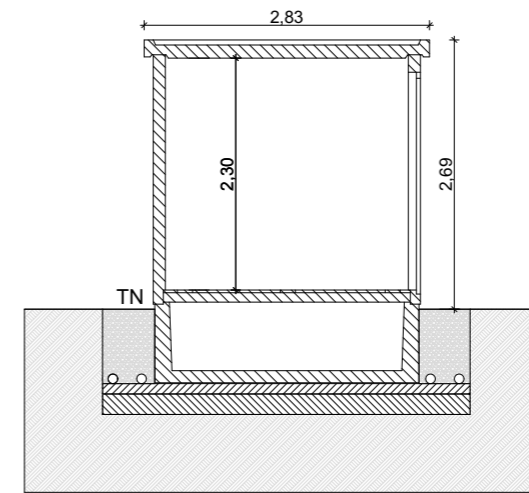
Largeur : 2.65 m

Hauteur 2.69 m

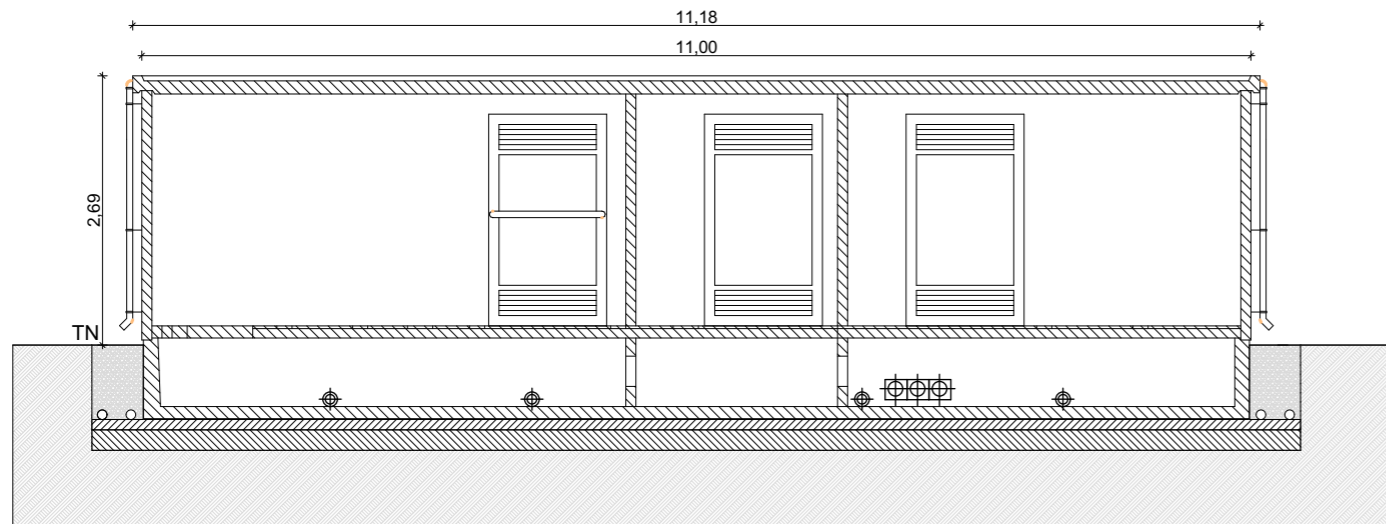
Aspect extérieur : Bardage en bois brut vertical



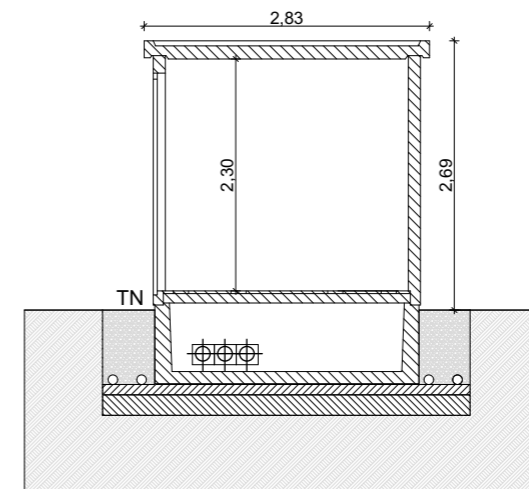
VUE EN PLAN



COUPE BB



COUPE AA



COUPE CC

AUTORISATION ENVIRONNEMENTALE

SIGNATURE:

**I'M IN ARCHITECTURE**

80 rue du Faubourg Saint Denis 75010 PARIS  
06 71 15 45 63 / [im.in.archi@gmx.com](mailto:im.in.archi@gmx.com)  
SARL au capital de 16500€  
533 863 344 R.C.S. PARIS

PARC EOLIEN DE SAINT SOUPLET

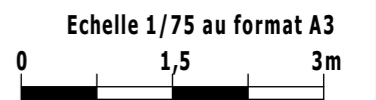
COMMUNE DE SAINT SOUPLET

MAITRISE D'OUVRAGE :

SAS PARC EOLIEN DE SAINT SOUPLET  
Cœur Défense - Tour B  
100, Esplanade du Général de Gaulle  
92932 Paris La Défense Cedex



LEGENDE:



**VUE EN COUPE DU  
POSTE DE LIVRAISON  
ELECTRIQUE 3**



# Parc Eolien de Saint Souplet Commune de Saint Souplet

## VII. DOSSIER TECHNIQUE

### AUTORISATION ENVIRONNEMENTALE

SIGNATURE:

  
**I'M IN ARCHITECTURE**  
80 rue du Faubourg Saint Denis 75010 PARIS  
06 71 15 45 63 / im.in.archi@gmx.com  
SARL au capital de 16500€  
533 863 341 R.C.S. PARIS

**PARC EOLIEN DE SAINT SOUPLET**

COMMUNE DE SAINT SOUPLET

MAITRISE D'OUVRAGE :

SAS PARC EOLIEN DE SAINT SOUPLET  
Cœur Défense - Tour B  
100, Esplanade du Général de Gaulle  
92932 Paris La Défense Cedex



LEGENDE:

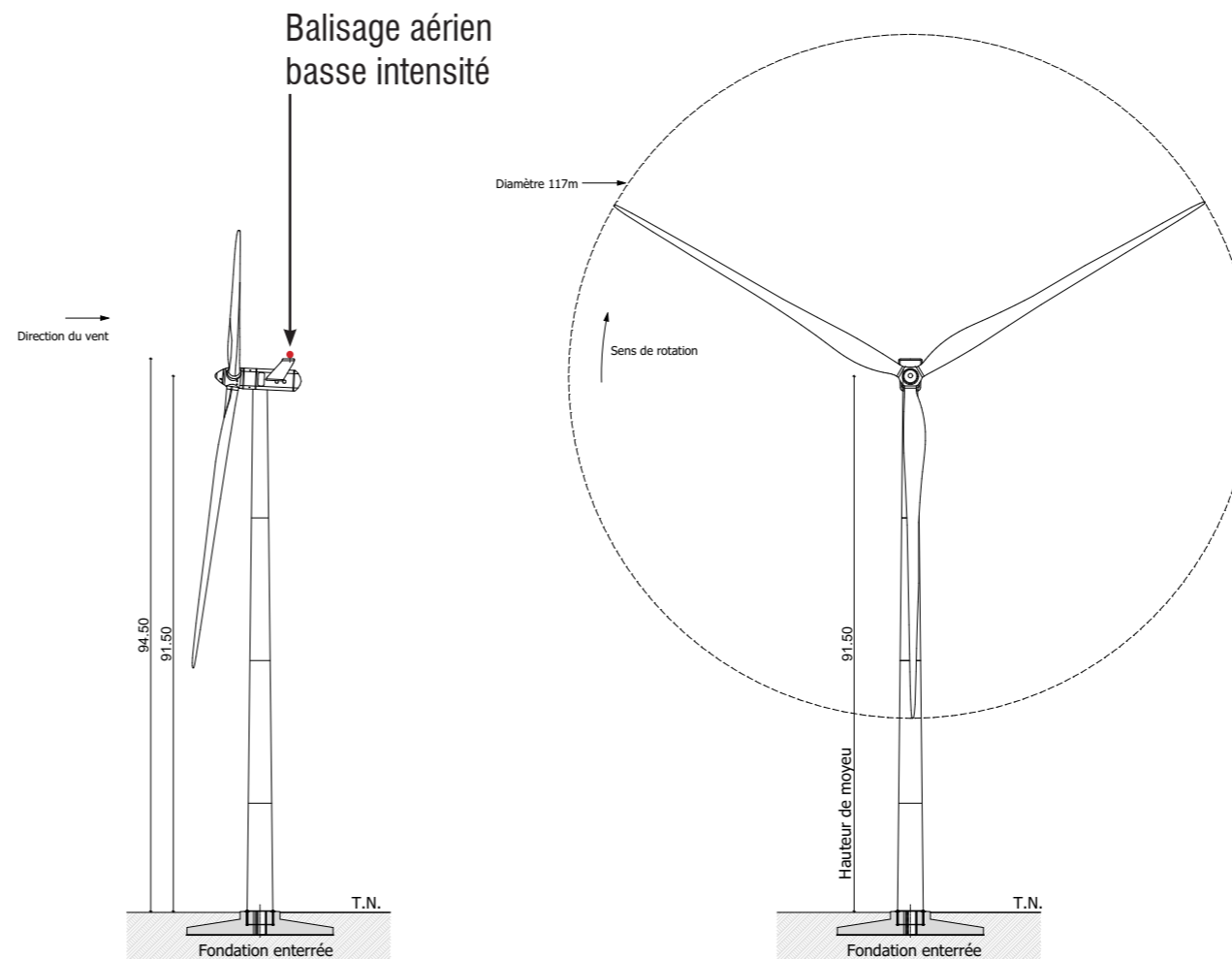
Empty legend box

Empty legend box



Conformément aux instructions de la Direction de l'Aviation Civile et de l'Armée de l'Air, les éoliennes seront balisées dans le respect de :

- la circulaire du 16 novembre 2000 n 20 778/DNA/2A
- l'arrêté du 25 juillet 1990, relatif aux installations dont l'établissement à l'extérieur des zones grevées de servitudes aéronautiques de dégagement est soumis à autorisation.
- Arrêté du 13 novembre 2009 relatif à la réalisation des éoliennes situées en dehors des zones prévues de servitude aéronautique.
- Compte tenu de leur hauteur (>150m), le balisage nocturne de chaque éolienne au niveau de la nacelle doit être complété par des feux d'obstacles **basse intensité** de type 3 (rouge fixe 32 candelas) installé sur chaque fût à 45m du sol. Ils doivent assurer la visibilité de l'éolienne dans tous les azimuts : il y a donc 3 feux d'obstacles/fût.



## AUTORISATION ENVIRONNEMENTALE

SIGNATURE:

**I'M IN ARCHITECTURE**  
 80 rue du Faubourg Saint Denis 75010 PARIS  
 06 71 15 45 63 / im.in.archi@gmx.com  
 SARL au capital de 16500€  
 533 863 344 R.C.S. PARIS

**PARC EOLIEN DE SAINT SOUPLET**

COMMUNE DE SAINT SOUPLET

MAITRISE D'OUVRAGE :

**SAS PARC EOLIEN DE SAINT SOUPLET**  
 Cœur Défense - Tour B  
 100, Esplanade du Général de Gaulle  
 92932 Paris La Défense Cedex



LEGENDE:

**BALISAGE AERIEN**